

## Visura storica per immobile

### Situazione degli atti informatizzati al 24/02/2023

<b>Dati della richiesta</b>	<b>Comune di FORLÌ' (Codice:D704)</b>
<b>Catasto Fabbricati</b>	<b>Provincia di FORLÌ'</b> <b>Foglio: 201 Particella: 10 Sub.: 17</b>

#### INTESTATO

1	COMUNE DI FORLÌ Sede in FORLÌ' (FC)	00606620409*	(1) Proprieta' 1/1
---	-------------------------------------	--------------	--------------------

#### Unità immobiliare dal 16/11/2021

N.	DATI IDENTIFICATIVI				DATI DI CLASSAMENTO							DATI DERIVANTI DA	
	Sezione Urbana	Foglio	Particella	Sub	Zona Cens.	Micro Zona	Categoria	Classe	Consistenza	Superficie Catastale	Rendita		
<b>1</b>		<b>201</b>	<b>10</b>	<b>17</b>			<b>A/4</b>	<b>5</b>	<b>5,5 vani</b>	<b>Totale: 93 m<sup>2</sup> Totale: escluse aree scoperte**: 91 m<sup>2</sup></b>	<b>Euro 383,47</b>	VARIAZIONE NEL CLASSAMENTO del 16/11/2021 Pratica n. FO0069704 in atti dal 16/11/2021 VARIAZIONE DI CLASSAMENTO (n. 69704.1/2021)	
<b>Indirizzo</b>		VIA ADRIANO CASADEI n. 5 Scala A Interno 3 Piano 1											
<b>Notifica</b>							<b>Partita</b>				<b>Mod.58</b>		
<b>Annotazioni</b>		classamento e rendita validati											

#### Mappali Terreni Correlati

Codice Comune D704 - Foglio 201 - Particella 10

#### Situazione dell'unità immobiliare dal 26/11/2020

N.	DATI IDENTIFICATIVI				DATI DI CLASSAMENTO							DATI DERIVANTI DA
	Sezione Urbana	Foglio	Particella	Sub	Zona Cens.	Micro Zona	Categoria	Classe	Consistenza	Superficie Catastale	Rendita	
<b>1</b>		<b>201</b>	<b>10</b>	<b>17</b>			<b>A/4</b>	<b>5</b>	<b>5,5 vani</b>	<b>Totale: 93 m<sup>2</sup> Totale: escluse aree scoperte**: 91 m<sup>2</sup></b>	<b>Euro 383,47</b>	VARIAZIONE del 25/11/2020 Pratica n. FO0059186 in atti dal 26/11/2020 DIVISIONE-DIVERSA DISTRIBUZIONE DEGLI SPAZI INTERNI (n. 21876.1/2020)
<b>Indirizzo</b>		VIA ADRIANO CASADEI n. 5 Scala A Interno 3 Piano 1										

## Visura storica per immobile

### Situazione degli atti informatizzati al 24/02/2023

Notifica		Partita		Mod.58	
Annotazioni	classamento e rendita proposti (d.m. 701/94)				

**L'intestazione alla data della richiesta deriva dai seguenti atti:**

**Situazione degli intestati dal 25/11/2020**

N.	DATI ANAGRAFICI	CODICE FISCALE	DIRITTI E ONERI REALI
1	COMUNE DI FORLÌ Sede in FORLÌ (FC)	00606620409*	(1) Proprieta' 1/1
<b>DATI DERIVANTI DA</b>		VARIAZIONE del 25/11/2020 Pratica n. FO0059186 in atti dal 26/11/2020 DIVISIONE-DIVERSA DISTRIBUZIONE DEGLI SPAZI INTERNI (n. 21876.1/2020)	

**Situazione dell'unità immobiliare che ha originato il precedente dal 14/10/2015**

N.	DATI IDENTIFICATIVI				DATI DI CLASSAMENTO							DATI DERIVANTI DA
	Sezione Urbana	Foglio	Particella	Sub	Zona Cens.	Micro Zona	Categoria	Classe	Consistenza	Superficie Catastale	Rendita	
1		201	10	5			A/4	5	5,5 vani	Totale: 94 m <sup>2</sup> Totale: escluse aree scoperte**: 92 m <sup>2</sup>	Euro 383,47	Variazione del 14/10/2015 - Inserimento in visura dei dati di superficie.
<b>Indirizzo</b>		VIA ADRIANO CASADEI n. 3 Piano S1 - 1										
<b>Notifica</b>				<b>Partita</b>				<b>Mod.58</b>				

**Situazione dell'unità immobiliare dal 04/12/2013**

N.	DATI IDENTIFICATIVI				DATI DI CLASSAMENTO							DATI DERIVANTI DA
	Sezione Urbana	Foglio	Particella	Sub	Zona Cens.	Micro Zona	Categoria	Classe	Consistenza	Superficie Catastale	Rendita	
1		201	10	5			A/4	5	5,5 vani		Euro 383,47	VARIAZIONE del 04/12/2013 Pratica n. FO0125299 in atti dal 04/12/2013 G.A.F. CODIFICA PIANO INCOERENTE (n. 26906.1/2013)
<b>Indirizzo</b>		VIA ADRIANO CASADEI n. 3 Piano S1 - 1										
<b>Notifica</b>				<b>Partita</b>				<b>Mod.58</b>				

## Visura storica per immobile

### Situazione degli atti informatizzati al 24/02/2023

#### Situazione dell'unità immobiliare dal 01/06/2005

N.	DATI IDENTIFICATIVI				DATI DI CLASSAMENTO							DATI DERIVANTI DA
	Sezione Urbana	Foglio	Particella	Sub	Zona Cens.	Micro Zona	Categoria	Classe	Consistenza	Superficie Catastale	Rendita	
1		201	10	5			A/4	5	5,5 vani		Euro 383,47	VARIAZIONE MODIFICA IDENTIFICATIVO del 01/06/2005 Pratica n. FO0072421 in atti dal 01/06/2005 VARIAZIONE PER MODIFICA IDENTIFICATIVO - ALLINEAMENTO MAPPE (n. 8512.5/2005)
<b>Indirizzo</b>		VIA ADRIANO CASADEI n. 3 Piano S - T										
<b>Notifica</b>						<b>Partita</b>		2068		<b>Mod.58</b>		-

L'intestazione alla data della richiesta deriva dai seguenti atti:

#### Situazione degli intestati dal 01/06/2005

N.	DATI ANAGRAFICI	CODICE FISCALE	DIRITTI E ONERI REALI
1	COMUNE DI FORLÌ Sede in FORLÌ (FC)	00606620409*	(1) Proprieta' 1/1 fino al 25/11/2020
<b>DATI DERIVANTI DA</b>		Atto del 24/03/2005 Pubblico ufficiale GUASTAMACCHIA DOMENICO Sede FORLÌ (FC) Repertorio n. 217512 - CESSIONE DI DIRITTI REALI A TITOLO GRATUITO Rettificata dalla trasc. n.1028/2008 Trascrizione n. 4051.1/2005 Reparto PI di FORLÌ in atti dal 12/04/2005	

#### Situazione dell'unità immobiliare che ha originato il precedente dal 01/01/1992

N.	DATI IDENTIFICATIVI				DATI DI CLASSAMENTO							DATI DERIVANTI DA
	Sezione Urbana	Foglio	Particella	Sub	Zona Cens.	Micro Zona	Categoria	Classe	Consistenza	Superficie Catastale	Rendita	
1		201	1004	5			A/4	5	5,5 vani		Euro 383,47 L. 742.500	VARIAZIONE del 01/01/1992 Variazione del quadro tariffario
<b>Indirizzo</b>		VIA ADRIANO CASADEI n. 3 Piano S - T										
<b>Notifica</b>						<b>Partita</b>		2068		<b>Mod.58</b>		-

## Visura storica per immobile

### Situazione degli atti informatizzati al 24/02/2023

#### Situazione dell'unità immobiliare dall'impianto meccanografico

N.	DATI IDENTIFICATIVI				DATI DI CLASSAMENTO							DATI DERIVANTI DA
	Sezione Urbana	Foglio	Particella	Sub	Zona Cens.	Micro Zona	Categoria	Classe	Consistenza	Superficie Catastale	Rendita	
1		201	1004	5			A/4	5	5,5 vani		Euro 0,66 L. 1.276	Impianto meccanografico del 30/06/1987
<b>Indirizzo</b>		VIA ADRIANO CASADEI n. 3 Piano S - T										
<b>Notifica</b>						<b>Partita</b>		2068		<b>Mod.58</b>		-

#### L'intestazione alla data della richiesta deriva dai seguenti atti:

##### Situazione degli intestati dal 24/03/2005

N.	DATI ANAGRAFICI	CODICE FISCALE	DIRITTI E ONERI REALI
1	COMUNE DI FORLÌ Sede in FORLÌ (FC)	00606620409*	(1) Proprieta' 1/1 fino al 01/06/2005
<b>DATI DERIVANTI DA</b>		Atto del 24/03/2005 Pubblico ufficiale GUASTAMACCHIA DOMENICO Sede FORLÌ (FC) Repertorio n. 217512 - CESSIONE DI DIRITTI REALI A TITOLO GRATUITO Rettificata dalla trasc. n.1028/2008 Trascrizione n. 4051.1/2005 Reparto PI di FORLÌ in atti dal 12/04/2005	

##### Situazione degli intestati dal 08/08/2001

N.	DATI ANAGRAFICI	CODICE FISCALE	DIRITTI E ONERI REALI
1	A.C.E.R. AZIENDA CASA EMILIA-ROMAGNA DELLA PROVINCIA DI FORLÌ-CESENA Sede in FORLÌ (FC)	00139940407*	(1) Proprieta' 1000/1000 fino al 24/03/2005
<b>DATI DERIVANTI DA</b>		Atto amministrativo DECRETO (DISPOSIZIONI DELLE AUTORITA') del 08/08/2001 Pubblico ufficiale REGIONE EMILIA ROM Sede BOLOGNA (BO) Repertorio n. 24 - LEGGE REGIONALE 24 DEL 08/08/2001 Voltura n. 1685.1/2004 - Pratica n. FO0121295 in atti dal 30/07/2004	

##### Situazione degli intestati dall'impianto meccanografico

N.	DATI ANAGRAFICI	CODICE FISCALE	DIRITTI E ONERI REALI
1	ISTITUTO AUTONOMO PER LE CASE POPOLARI DELLA PROV.DI FORLÌ		(1) Proprieta' 1000/1000 fino al 08/08/2001
<b>DATI DERIVANTI DA</b>		Impianto meccanografico del 30/06/1987	

Visura telematica esente per fini istituzionali

\* Codice Fiscale Validato in Anagrafe Tributaria.

\*\* Si intendono escluse le "superfici di balconi, terrazzi e aree scoperte pertinenziali e accessorie, comunicanti o non comunicanti" (cfr. Provvedimento del Direttore dell'Agenzia delle Entrate 29 marzo 2013).

## Visura storica per immobile

### Situazione degli atti informatizzati al 24/02/2023

<b>Dati della richiesta</b>	<b>Comune di FORLÌ' (Codice:D704)</b>
<b>Catasto Fabbricati</b>	<b>Provincia di FORLÌ'</b>
	<b>Foglio: 201 Particella: 10 Sub.: 18</b>

#### INTESTATO

1	COMUNE DI FORLÌ Sede in FORLÌ' (FC)	00606620409*	(1) Proprieta' 1/1
---	-------------------------------------	--------------	--------------------

#### Unità immobiliare dal 16/11/2021

N.	DATI IDENTIFICATIVI				DATI DI CLASSAMENTO							DATI DERIVANTI DA	
	Sezione Urbana	Foglio	Particella	Sub	Zona Cens.	Micro Zona	Categoria	Classe	Consistenza	Superficie Catastale	Rendita		
<b>1</b>		<b>201</b>	<b>10</b>	<b>18</b>			<b>C/2</b>	<b>5</b>	<b>13 m<sup>2</sup></b>	<b>Totale: 14 m<sup>2</sup></b>	<b>Euro 61,77</b>	VARIAZIONE NEL CLASSAMENTO del 16/11/2021 Pratica n. FO0069704 in atti dal 16/11/2021 VARIAZIONE DI CLASSAMENTO (n. 69704.1/2021)	
<b>Indirizzo</b>		VIA ADRIANO CASADEI n. 5 Scala A Piano S1											
<b>Notifica</b>							<b>Partita</b>				<b>Mod.58</b>		
<b>Annotazioni</b>		classamento e rendita validati											

#### Mappali Terreni Correlati

Codice Comune D704 - Foglio 201 - Particella 10

#### Situazione dell'unità immobiliare dal 26/11/2020

N.	DATI IDENTIFICATIVI				DATI DI CLASSAMENTO							DATI DERIVANTI DA	
	Sezione Urbana	Foglio	Particella	Sub	Zona Cens.	Micro Zona	Categoria	Classe	Consistenza	Superficie Catastale	Rendita		
<b>1</b>		<b>201</b>	<b>10</b>	<b>18</b>			<b>C/2</b>	<b>5</b>	<b>13 m<sup>2</sup></b>	<b>Totale: 14 m<sup>2</sup></b>	<b>Euro 61,77</b>	VARIAZIONE del 25/11/2020 Pratica n. FO0059186 in atti dal 26/11/2020 DIVISIONE-DIVERSA DISTRIBUZIONE DEGLI SPAZI INTERNI (n. 21876.1/2020)	
<b>Indirizzo</b>		VIA ADRIANO CASADEI n. 5 Scala A Piano S1											
<b>Notifica</b>							<b>Partita</b>				<b>Mod.58</b>		
<b>Annotazioni</b>		classamento e rendita proposti (d.m. 701/94)											

## Visura storica per immobile

### Situazione degli atti informatizzati al 24/02/2023

L'intestazione alla data della richiesta deriva dai seguenti atti:

#### Situazione degli intestati dal 25/11/2020

N.	DATI ANAGRAFICI	CODICE FISCALE	DIRITTI E ONERI REALI
1	COMUNE DI FORLÌ Sede in FORLÌ (FC)	00606620409*	(1) Proprieta' 1/1
<b>DATI DERIVANTI DA</b> VARIAZIONE del 25/11/2020 Pratica n. FO0059186 in atti dal 26/11/2020 DIVISIONE-DIVERSA DISTRIBUZIONE DEGLI SPAZI INTERNI (n. 21876.1/2020)			

#### Situazione dell'unità immobiliare che ha originato il precedente dal 14/10/2015

N.	DATI IDENTIFICATIVI				DATI DI CLASSAMENTO							DATI DERIVANTI DA	
	Sezione Urbana	Foglio	Particella	Sub	Zona Cens.	Micro Zona	Categoria	Classe	Consistenza	Superficie Catastale	Rendita		
1		201	10	5			A/4	5	5,5 vani	Totale: 94 m <sup>2</sup> Totale: escluse aree scoperte**: 92 m <sup>2</sup>	Euro 383,47	Variazione del 14/10/2015 - Inserimento in visura dei dati di superficie.	
<b>Indirizzo</b>		VIA ADRIANO CASADEI n. 3 Piano S1 - 1											
<b>Notifica</b>							<b>Partita</b>				<b>Mod.58</b>		-

#### Situazione dell'unità immobiliare dal 04/12/2013

N.	DATI IDENTIFICATIVI				DATI DI CLASSAMENTO							DATI DERIVANTI DA	
	Sezione Urbana	Foglio	Particella	Sub	Zona Cens.	Micro Zona	Categoria	Classe	Consistenza	Superficie Catastale	Rendita		
1		201	10	5			A/4	5	5,5 vani		Euro 383,47	VARIAZIONE del 04/12/2013 Pratica n. FO0125299 in atti dal 04/12/2013 G.A.F. CODIFICA PIANO INCOERENTE (n. 26906.1/2013)	
<b>Indirizzo</b>		VIA ADRIANO CASADEI n. 3 Piano S1 - 1											
<b>Notifica</b>							<b>Partita</b>				<b>Mod.58</b>		-

## Visura storica per immobile

### Situazione degli atti informatizzati al 24/02/2023

#### Situazione dell'unità immobiliare dal 01/06/2005

N.	DATI IDENTIFICATIVI				DATI DI CLASSAMENTO							DATI DERIVANTI DA
	Sezione Urbana	Foglio	Particella	Sub	Zona Cens.	Micro Zona	Categoria	Classe	Consistenza	Superficie Catastale	Rendita	
<b>1</b>		<b>201</b>	<b>10</b>	<b>5</b>			<b>A/4</b>	<b>5</b>	<b>5,5 vani</b>		<b>Euro 383,47</b>	VARIAZIONE MODIFICA IDENTIFICATIVO del 01/06/2005 Pratica n. FO0072421 in atti dal 01/06/2005 VARIAZIONE PER MODIFICA IDENTIFICATIVO - ALLINEAMENTO MAPPE (n. 8512.5/2005)
<b>Indirizzo</b>		VIA ADRIANO CASADEI n. 3 Piano S - T										
<b>Notifica</b>						<b>Partita</b>		2068		<b>Mod.58</b>		-

L'intestazione alla data della richiesta deriva dai seguenti atti:

#### Situazione degli intestati dal 01/06/2005

N.	DATI ANAGRAFICI	CODICE FISCALE	DIRITTI E ONERI REALI
1	COMUNE DI FORLÌ Sede in FORLÌ (FC)	00606620409*	(1) Proprieta' 1/1 fino al 25/11/2020
<b>DATI DERIVANTI DA</b>		Atto del 24/03/2005 Pubblico ufficiale GUASTAMACCHIA DOMENICO Sede FORLÌ (FC) Repertorio n. 217512 - CESSIONE DI DIRITTI REALI A TITOLO GRATUITO Rettificata dalla trasc. n.1028/2008 Trascrizione n. 4051.1/2005 Reparto PI di FORLÌ in atti dal 12/04/2005	

#### Situazione dell'unità immobiliare che ha originato il precedente dal 01/01/1992

N.	DATI IDENTIFICATIVI				DATI DI CLASSAMENTO							DATI DERIVANTI DA
	Sezione Urbana	Foglio	Particella	Sub	Zona Cens.	Micro Zona	Categoria	Classe	Consistenza	Superficie Catastale	Rendita	
<b>1</b>		<b>201</b>	<b>1004</b>	<b>5</b>			<b>A/4</b>	<b>5</b>	<b>5,5 vani</b>		<b>Euro 383,47 L. 742.500</b>	VARIAZIONE del 01/01/1992 Variazione del quadro tariffario
<b>Indirizzo</b>		VIA ADRIANO CASADEI n. 3 Piano S - T										
<b>Notifica</b>						<b>Partita</b>		2068		<b>Mod.58</b>		-

## Visura storica per immobile

### Situazione degli atti informatizzati al 24/02/2023

#### Situazione dell'unità immobiliare dall'impianto meccanografico

N.	DATI IDENTIFICATIVI				DATI DI CLASSAMENTO							DATI DERIVANTI DA	
	Sezione Urbana	Foglio	Particella	Sub	Zona Cens.	Micro Zona	Categoria	Classe	Consistenza	Superficie Catastale	Rendita		
1		201	1004	5			A/4	5	5,5 vani		Euro 0,66 L. 1.276	Impianto meccanografico del 30/06/1987	
<b>Indirizzo</b>		VIA ADRIANO CASADEI n. 3 Piano S - T											
<b>Notifica</b>						<b>Partita</b>		2068		<b>Mod.58</b>		-	

#### L'intestazione alla data della richiesta deriva dai seguenti atti:

##### Situazione degli intestati dal 24/03/2005

N.	DATI ANAGRAFICI	CODICE FISCALE	DIRITTI E ONERI REALI
1	COMUNE DI FORLÌ Sede in FORLÌ (FC)	00606620409*	(1) Proprieta' 1/1 fino al 01/06/2005
<b>DATI DERIVANTI DA</b>		Atto del 24/03/2005 Pubblico ufficiale GUASTAMACCHIA DOMENICO Sede FORLÌ (FC) Repertorio n. 217512 - CESSIONE DI DIRITTI REALI A TITOLO GRATUITO Rettificata dalla trasc. n.1028/2008 Trascrizione n. 4051.1/2005 Reparto PI di FORLÌ in atti dal 12/04/2005	

##### Situazione degli intestati dal 08/08/2001

N.	DATI ANAGRAFICI	CODICE FISCALE	DIRITTI E ONERI REALI
1	A.C.E.R. AZIENDA CASA EMILIA-ROMAGNA DELLA PROVINCIA DI FORLÌ-CESENA Sede in FORLÌ (FC)	00139940407*	(1) Proprieta' 1000/1000 fino al 24/03/2005
<b>DATI DERIVANTI DA</b>		Atto amministrativo DECRETO (DISPOSIZIONI DELLE AUTORITA') del 08/08/2001 Pubblico ufficiale REGIONE EMILIA ROM Sede BOLOGNA (BO) Repertorio n. 24 - LEGGE REGIONALE 24 DEL 08/08/2001 Voltura n. 1685.1/2004 - Pratica n. FO0121295 in atti dal 30/07/2004	

##### Situazione degli intestati dall'impianto meccanografico

N.	DATI ANAGRAFICI	CODICE FISCALE	DIRITTI E ONERI REALI
1	ISTITUTO AUTONOMO PER LE CASE POPOLARI DELLA PROV.DI FORLÌ		(1) Proprieta' 1000/1000 fino al 08/08/2001
<b>DATI DERIVANTI DA</b>		Impianto meccanografico del 30/06/1987	

Visura telematica esente per fini istituzionali

\* Codice Fiscale Validato in Anagrafe Tributaria.

\*\* Si intendono escluse le "superfici di balconi, terrazzi e aree scoperte pertinenziali e accessorie, comunicanti o non comunicanti" (cfr. Provvedimento del Direttore dell'Agenzia delle Entrate 29 marzo 2013).



**Agenzia delle Entrate  
CATASTO FABBRICATI  
Ufficio Provinciale di  
Forlì**

Dichiarazione protocollo n. FO0059186 del 26/11/2020

Comune di Forlì

Via Adriano Casadei

civ. 5

Identificativi Catastali:

Sezione:

Foglio: 201

Particella: 10

Subalterno: 17

Compilata da:

Montanino Pasquale

Iscritto all'albo:  
Geometri

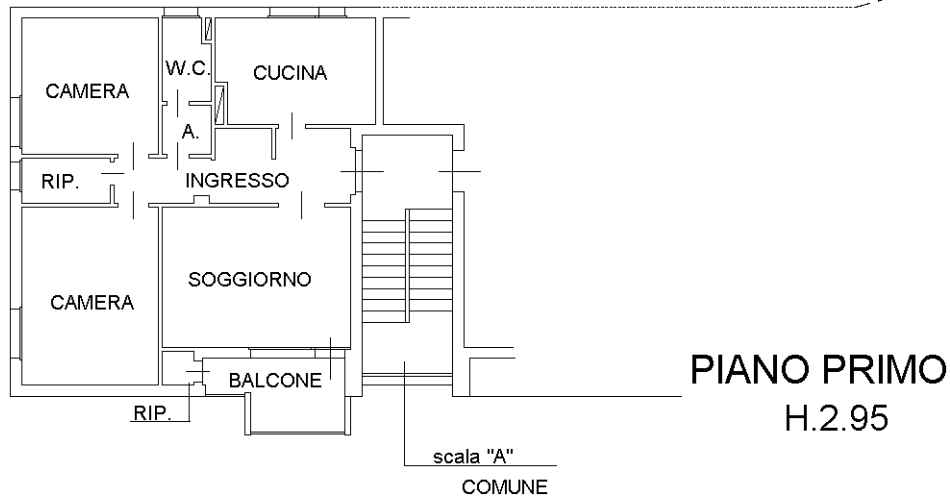
Prov. Forlì

N. 1162

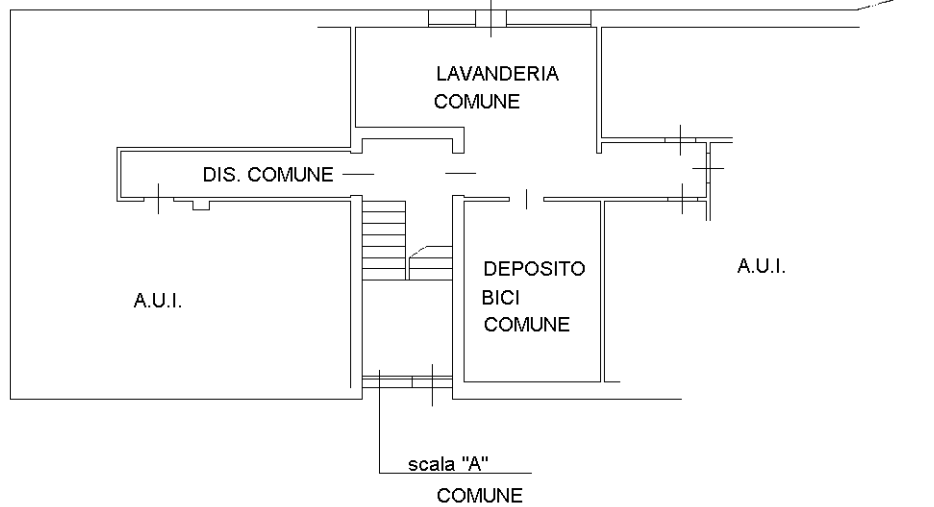
Planimetria

Scheda n. 1

Scala 1:200



**PIANO 1° SOTTOSTRADA**  
H.2.10



Ultima planimetria in atti

**Agenzia delle Entrate  
CATASTO FABBRICATI  
Ufficio Provinciale di  
Forlì**

Dichiarazione protocollo n. FO0059186 del 26/11/2020

Comune di Forlì'

Via Adriano Casadei

civ. 5

Identificativi Catastali:

Sezione:

Foglio: 201

Particella: 10

Subalterno: 17

Compilata da:

Montanino Pasquale

Iscritto all'albo:

Geometri

Prov. Forlì'

N. 1162

Planimetria

Scheda n. 2

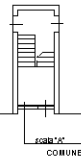
Scala 1:500

**PIANO TERRA**

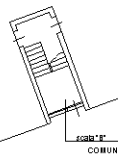
mappale 349

CORTE COMUNE A TUTTI SUB.  
scala "A" e "B"

via Gastone Sozzi



via Adriano Casadei



Ultima planimetria in atti

Catasto dei Fabbricati - Situazione al 24/02/2023 - Comune di FORLÌ(D704) - < Foglio 201 - Particella 10 - Subalterno 17 >  
VIA ADRIANO CASADEI n. 5 - Scala A Interno 3 Piano I

**Agenzia delle Entrate**  
**CATASTO FABBRICATI**  
**Ufficio Provinciale di**  
**Forlì**

Dichiarazione protocollo n. FO0059186 del 26/11/2020

Comune di Forlì'

Via Adriano Casadei

civ. 5

Identificativi Catastali:

Sezione:

Foglio: 201

Particella: 10

Subalterno: 18

Compilata da:

Montanino Pasquale

Iscritto all'albo:  
Geometri

Prov. Forlì'

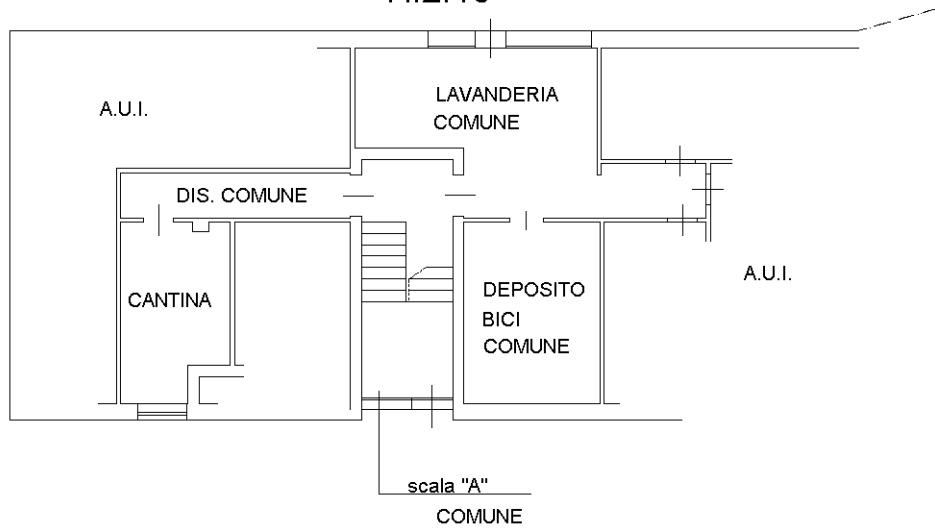
N. 1162

Planimetria

Scheda n. 1

Scala 1:200

**PIANO 1° SOTTOSTRADA**  
**H.2.10**



Ultima planimetria in atti

**Agenzia delle Entrate  
CATASTO FABBRICATI  
Ufficio Provinciale di  
Forlì**

Dichiarazione protocollo n. FO0059186 del 26/11/2020

Comune di Forlì'

Via Adriano Casadei

civ. 5

Identificativi Catastali:

Sezione:

Foglio: 201

Particella: 10

Subalterno: 18

Compilata da:

Montanino Pasquale

Iscritto all'albo:  
Geometri

Prov. Forlì'

N. 1162

Planimetria

Scheda n. 2

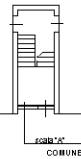
Scala 1:500

# PIANO TERRA

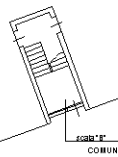
mappale 349

CORTE COMUNE A TUTTI SUB.  
scala "A" e "B"

via Gastone Sozzi



via Adriano Casadei



Ultima planimetria in atti

Catasto dei Fabbricati - Situazione al 24/02/2023 - Comune di FORLÌ(D704) - < Foglio 201 - Particella 10 - Subalterno 18 >  
VIA ADRIANO CASADEI n. 5 Scala A Piano S1

## Visura storica per immobile

### Situazione degli atti informatizzati al 24/02/2023

<b>Dati della richiesta</b>	<b>Comune di FORLÌ' (Codice:D704)</b>
<b>Catasto Fabbricati</b>	<b>Provincia di FORLÌ'</b> <b>Foglio: 251 Particella: 1231</b>

#### INTESTATO

1	COMUNE DI FORLÌ Sede in FORLÌ' (FC)	00606620409*	(1) Proprieta' 1/1
---	-------------------------------------	--------------	--------------------

#### Unità immobiliare dal 15/06/2022

N.	DATI IDENTIFICATIVI				DATI DI CLASSAMENTO							DATI DERIVANTI DA	
	Sezione Urbana	Foglio	Particella	Sub	Zona Cens.	Micro Zona	Categoria	Classe	Consistenza	Superficie Catastale	Rendita		
<b>1</b>		<b>251</b>	<b>1231</b>				<b>A/3</b>	<b>4</b>	<b>7,5 vani</b>	<b>Totale: 113 m² Totale: escluse aree scoperte**: 102 m²</b>	<b>Euro 639,12</b>	VARIAZIONE NEL CLASSAMENTO del 15/06/2022 Pratica n. FO0038720 in atti dal 15/06/2022 VARIAZIONE DI CLASSAMENTO (n. 38720.1/2022)	
<b>Indirizzo</b>		VIA AGOSTINO ROTONDI n. 20 Piano T-1											
<b>Notifica</b>							<b>Partita</b>				<b>Mod.58</b>		
<b>Annotazioni</b>		classamento e rendita validati											

#### Mappali Terreni Correlati

Codice Comune D704 - Foglio 251 - Particella 1231

#### Situazione dell'unità immobiliare dal 21/12/2020

N.	DATI IDENTIFICATIVI				DATI DI CLASSAMENTO							DATI DERIVANTI DA
	Sezione Urbana	Foglio	Particella	Sub	Zona Cens.	Micro Zona	Categoria	Classe	Consistenza	Superficie Catastale	Rendita	
<b>1</b>		<b>251</b>	<b>1231</b>				<b>A/3</b>	<b>4</b>	<b>7,5 vani</b>	<b>Totale: 113 m² Totale: escluse aree scoperte**: 102 m²</b>	<b>Euro 639,12</b>	VARIAZIONE del 18/12/2020 Pratica n. FO0063129 in atti dal 21/12/2020 FUSIONE-DEMOLIZIONE PARZIALE (n. 23273.1/2020)
<b>Indirizzo</b>		VIA AGOSTINO ROTONDI n. 20 Piano T-1										

## Visura storica per immobile

### Situazione degli atti informatizzati al 24/02/2023

Notifica		Partita		Mod.58	
Annotazioni	classamento e rendita proposti (d.m. 701/94)				

**L'intestazione alla data della richiesta deriva dai seguenti atti:**

#### Situazione degli intestati dal 18/12/2020

N.	DATI ANAGRAFICI	CODICE FISCALE	DIRITTI E ONERI REALI
1	COMUNE DI FORLÌ Sede in FORLÌ (FC)	00606620409*	(1) Proprieta' 1/1
<b>DATI DERIVANTI DA</b>	VARIAZIONE del 18/12/2020 Pratica n. FO0063129 in atti dal 21/12/2020 FUSIONE-DEMOLIZIONE PARZIALE (n. 23273.1/2020)		

**Per ulteriori variazioni richiedere le visure storiche dei seguenti immobili soppressi, originari del precedente**

Foglio 251 Particella 92 Subalterno 16; Foglio 251 Particella 92 Subalterno 17; Foglio 251 Particella 92 Subalterno 24;

Visura telematica esente per fini istituzionali

\* Codice Fiscale Validato in Anagrafe Tributaria.

\*\* Si intendono escluse le "superfici di balconi, terrazzi e aree scoperte pertinenziali e accessorie, comunicanti o non comunicanti" (cfr. Provvedimento del Direttore dell'Agenzia delle Entrate 29 marzo 2013).

**Agenzia delle Entrate**  
**CATASTO FABBRICATI**  
**Ufficio Provinciale di**  
**Forlì**

Dichiarazione protocollo n. FO0063129 del 21/12/2020

Comune di Forlì

Via Agostino Rotondi

civ. 20

Identificativi Catastali:

Sezione:

Foglio: 251

Particella: 1231

Subalterno:

Compilata da:

Montanino Pasquale

Iscritto all'albo:

Geometri

Prov. Forlì

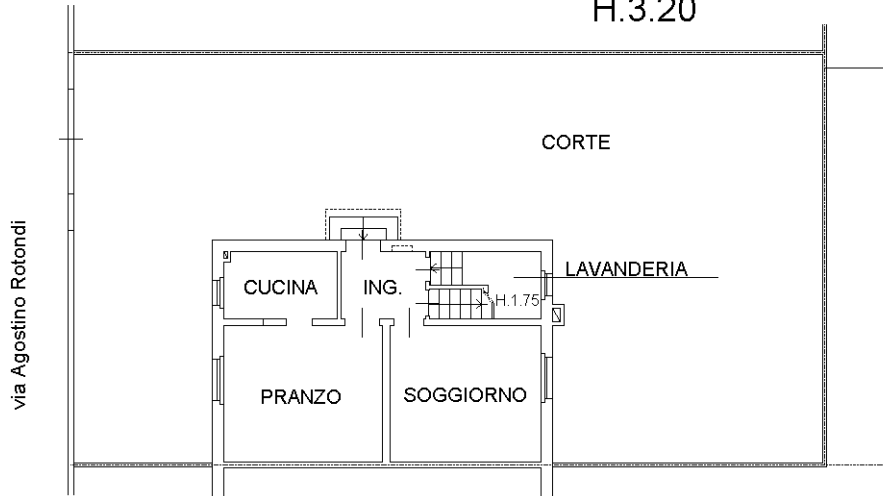
N. 1162

Planimetria

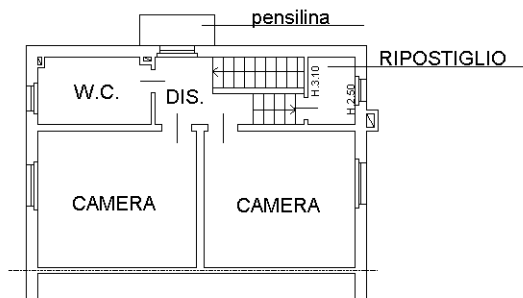
Scheda n. 1

Scala 1:200

**PIANO TERRA**  
H.3.20



**PIANO PRIMO**  
H.3.00



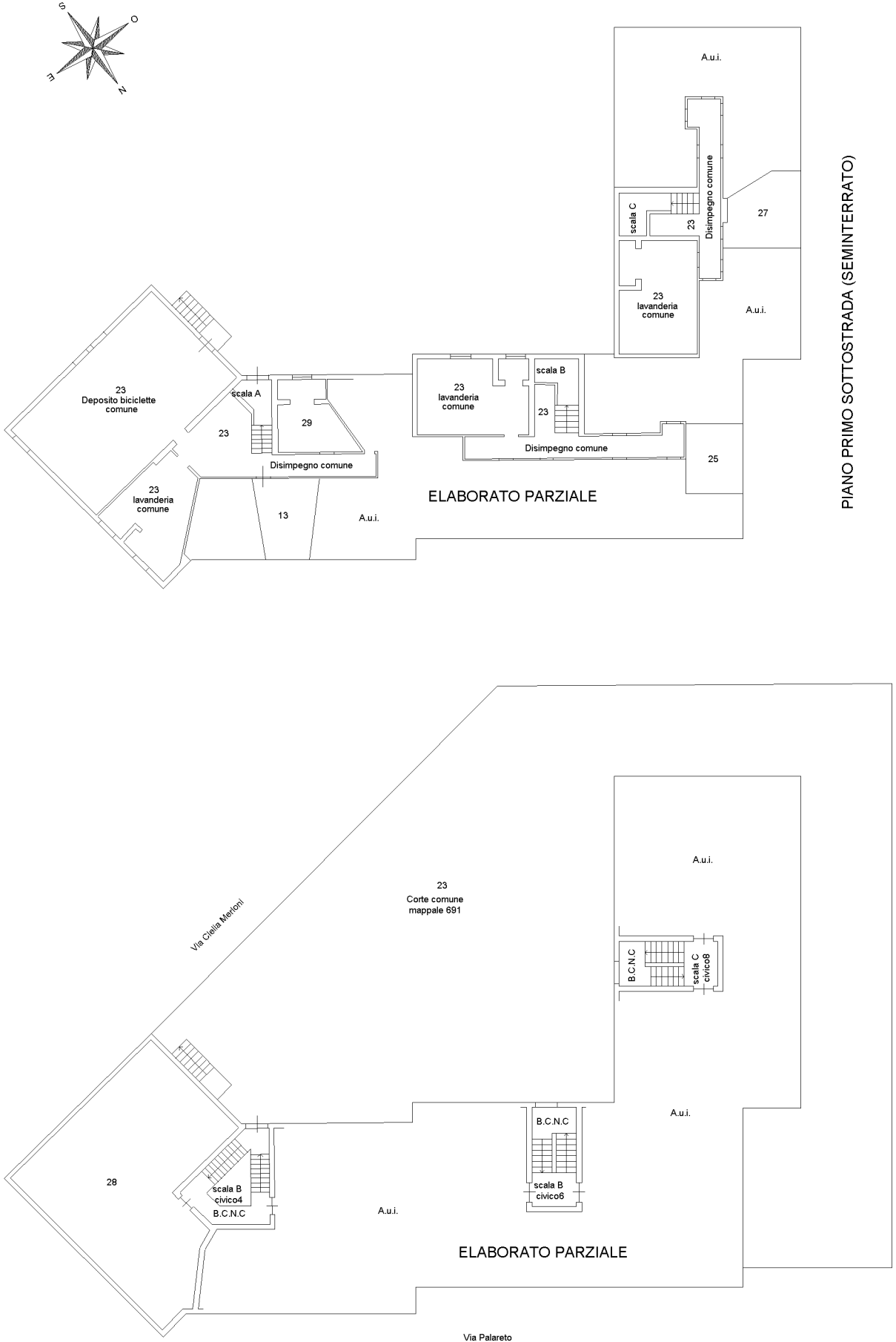
NORD



Ultima planimetria in atti

<b>ELABORATO PLANIMETRICO</b>	Compilato da: Venzi Claudio	Prov. Forlì'	N. 1951
	Comune di Forlì'	Particella: 331	Prop. n. 12/07/2022 del
Dimostrazione grafica dei subalberi		Tipo Mappale n.	Scala 1 : 200

**Agencia delle Entrate**  
**CATASTO FABBRICATI**  
 Ufficio provinciale di Forlì'



PIANO PRIMO SOTTOSTRADA (SEMINTERRATO)

Via S.Nardini

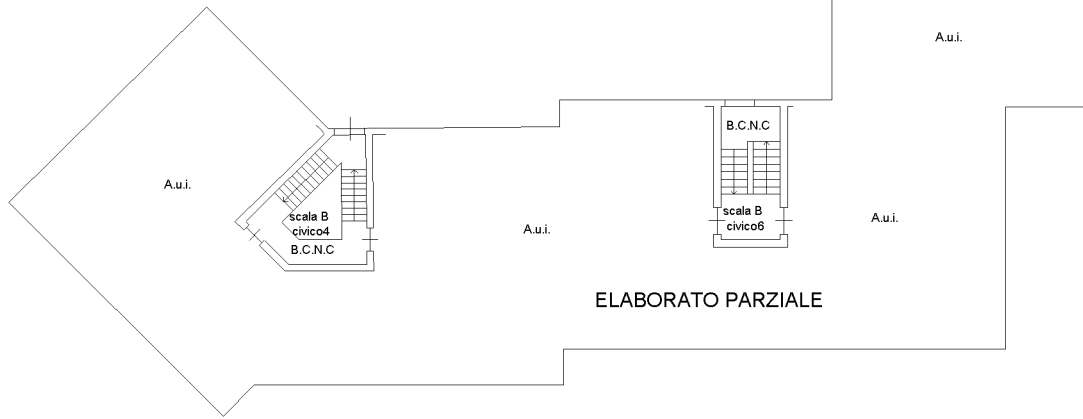
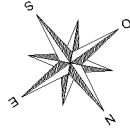
PIANO TERRA

Elaborato Planimetrico - Situazione al 24/02/2023 - Comune di FORLÌ(D704) - < Foglio 203 Particella 331 >

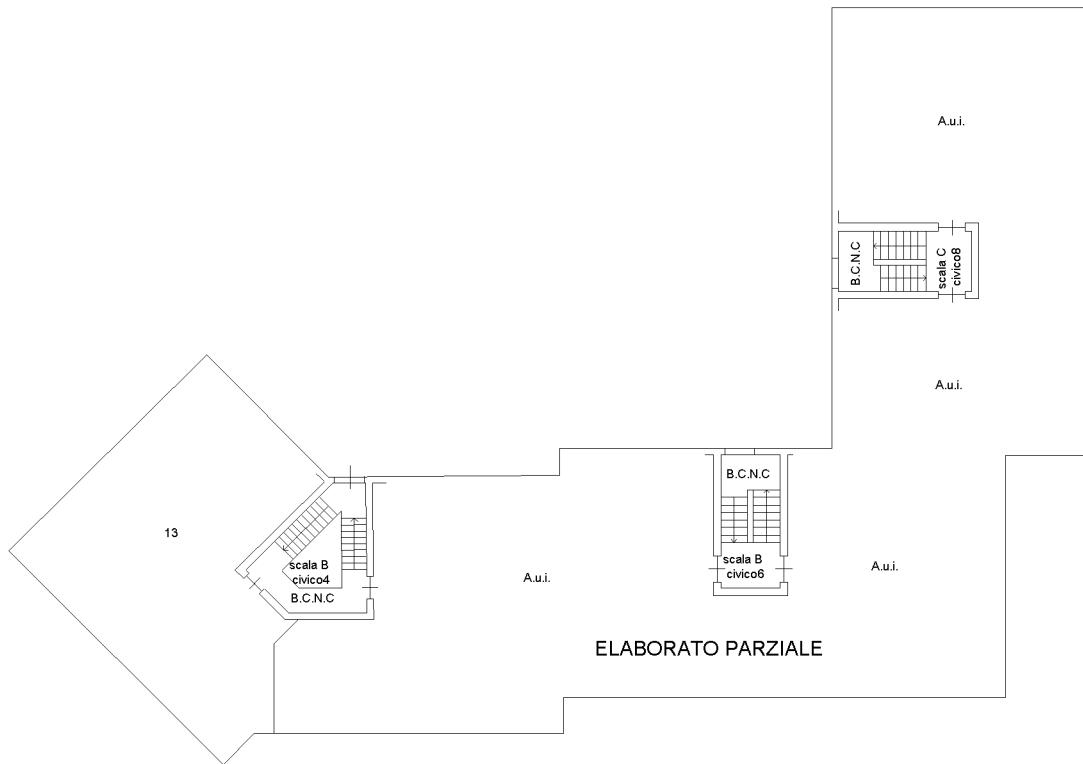


<b>ELABORATO PLANIMETRICO</b>	Compiato da: Venzi Claudio	Iscritto all'albo: Geometri	Prov. Forlì'	N. 1951
	Comune di Forlì'	Foglio: 203	Particella: 331	Prop. n. 12/07/2022 del
Dimostrazione grafica dei subalterni		Tipo Mappale n.	del	
			Scala 1 : 200	

**Agencia delle Entrate**  
**CATASTO FABBRICATI**  
 Ufficio provinciale di Forlì'

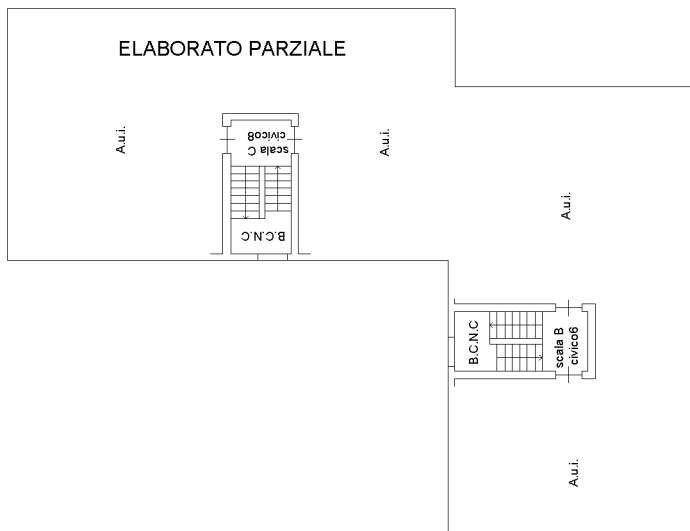
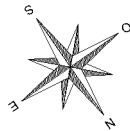


PIANO PRIMO



PIANO SECONDO

<b>ELABORATO PLANIMETRICO</b>	Compilato da: Venzi Claudio	Iscritto all'albo: Geometri	Prov. Forlì'	N. 1951
Comune di Forlì'	Sezione: Foglio: 203	Particella: 331	Prop. n. 12/07/2022	del
Dimostrazione grafica dei subalberi			Tipo Mappale n.	Scala 1 : 200



PIANO TERZO

## ACCERTAMENTO DELLA PROPRIETÀ IMMOBILIARE URBANA ELENCO DEI SUBALTERNI ASSEGNATI

Comune FORLÌ	Sezione	Foglio 203	Particella 331	Tipo mappale	del:
-----------------	---------	---------------	-------------------	--------------	------

Sub	UBICAZIONE via/piazza	n.civ	Piani	Scala	Int	DESCRIZIONE
1						SOPPRESSO
2	via clelia merloni	4	S1-T			ABITAZIONE
3	via clelia merloni	5	S1-T			ABITAZIONE
4	via clelia merloni	6	S1-T			ABITAZIONE
5	via clelia merloni	8	S1-T			ABITAZIONE
6	via clelia merloni	8	S1-1			ABITAZIONE
7	via clelia merloni	4	S1-1			ABITAZIONE
8	VIA RINALDO PALARETI	54	1			ABITAZIONE
9	via clelia merloni	6	1			ABITAZIONE
10	via clelia merloni	6	S1-T			ABITAZIONE
11	via clelia merloni	8	1			ABITAZIONE
12	via clelia merloni	8	1			ABITAZIONE
13	via clelia merloni	4	S1-2	A	6	ABITAZIONE
14	via clelia merloni	4	S1-2			ABITAZIONE
15	VIA RINALDO PALARETI	56	T			ABITAZIONE
16						SOPPRESSO
17						SOPPRESSO
18	via clelia merloni	8	2			ABITAZIONE
19	VIA RINALDO PALARETI	56	3			ABITAZIONE
20	via clelia merloni	6	S1-3	B		ABITAZIONE
21	via clelia merloni	8	S1-3			ABITAZIONE
22	via clelia merloni	8	S1-3			ABITAZIONE
23	via clelia merloni	4-6-8	S1-T - 1-2 - 3			B.C.N.C. COMUNI A TUTTI I SUB (CORTE, VANI SCALA, LAVAND. COMUNI, DEPOSITO BICI COMUNE, DISIMP.COMUNI)
24	via clelia merloni	6	2	B	5	ABITAZIONE
25	via clelia merloni	6	S1	B		DEPOSITO
26	via clelia merloni	8	2	C	6	ABITAZIONE
27	via clelia merloni	8	S1	C		DEPOSITO
28	via clelia merloni	4	T	A	2	ABITAZIONE
29	via clelia merloni	4	S1	A		DEPOSITO



Direzione Provinciale di Forlì  
Ufficio Provinciale - Territorio  
Servizi Catastali

Data: **24/02/2023**  
Ora: **10:50:03**  
Numero Pratica: **T108850**  
Pag: **2 - Fine**

*Visura telematica*

## Visura storica per immobile

### Situazione degli atti informatizzati al 24/02/2023

<b>Dati della richiesta</b>	<b>Comune di FORLI' (Codice:D704)</b>
<b>Catasto Fabbricati</b>	<b>Provincia di FORLI'</b> <b>Foglio: 203 Particella: 331 Sub.: 24</b>

#### INTESTATO

1	COMUNE DI FORLI' Sede in FORLI' (FC)	00606620409*	(1) Proprieta' 1/1
---	--------------------------------------	--------------	--------------------

#### Unità immobiliare dal 24/11/2020

N.	DATI IDENTIFICATIVI				DATI DI CLASSAMENTO							DATI DERIVANTI DA	
	Sezione Urbana	Foglio	Particella	Sub	Zona Cens.	Micro Zona	Categoria	Classe	Consistenza	Superficie Catastale	Rendita		
<b>1</b>		<b>203</b>	<b>331</b>	<b>24</b>			<b>A/4</b>	<b>4</b>	<b>5 vani</b>	<b>Totale: 82 m<sup>2</sup> Totale: escluse aree scoperte**: 80 m<sup>2</sup></b>	<b>Euro 296,96</b>	VARIAZIONE del 23/11/2020 Pratica n. FO0058805 in atti dal 24/11/2020 DIVISIONE-DIVERSA DISTRIBUZIONE DEGLI SPAZI INTERNI-VARIAZIONE DI TOPONOMASTICA (n. 21776.1/2020)	
<b>Indirizzo</b>		VIA CLELIA MERLONI n. 6 Scala B Interno 5 Piano 2											
<b>Notifica</b>							<b>Partita</b>				<b>Mod.58</b>		
<b>Annotazioni</b>		classamento e rendita proposti (d.m. 701/94)											

#### Mappali Terreni Correlati

Codice Comune D704 - Foglio 203 - Particella 331  
Codice Comune D704 - Foglio 203 - Particella 691

#### L'intestazione alla data della richiesta deriva dai seguenti atti:

#### Situazione degli intestati dal 23/11/2020

N.	DATI ANAGRAFICI	CODICE FISCALE	DIRITTI E ONERI REALI
1	COMUNE DI FORLI'Sede in FORLI' (FC)	00606620409*	(1) Proprieta' 1/1
<b>DATI DERIVANTI DA</b>		Atto del 23/01/2008 Pubblico ufficiale GUASTAMACCHIA DOMENICO Sede FORLI' (FC) Repertorio n. 236671 - CESSIONE DI DIRITTI REALI A TITOLO GRATUITO Rettifica la trasc. n.4051/2005 Trascrizione n. 1028.1/2008 Reparto PI di FORLI' in atti dal 25/01/2008	

Per ulteriori variazioni richiedere le visure storiche dei seguenti immobili soppressi, originari del precedente

Foglio 203 Particella 331 Subalterno 16; Foglio 203 Particella 331 Subalterno 17;

# Visura storica per immobile

## Situazione degli atti informatizzati al 24/02/2023

Visura telematica esente per fini istituzionali

\* Codice Fiscale Validato in Anagrafe Tributaria.

\*\* Si intendono escluse le "superfici di balconi, terrazzi e aree scoperte pertinenziali e accessorie, comunicanti o non comunicanti"  
(cfr. Provvedimento del Direttore dell'Agenzia delle Entrate 29 marzo 2013).

## Visura storica per immobile

### Situazione degli atti informatizzati al 24/02/2023

<b>Dati della richiesta</b>	<b>Comune di FORLI' (Codice:D704)</b>
<b>Catasto Fabbricati</b>	<b>Provincia di FORLI'</b> <b>Foglio: 203 Particella: 331 Sub.: 25</b>

#### INTESTATO

1	COMUNE DI FORLI Sede in FORLI' (FC)	00606620409*	(1) Proprieta' 1/1
---	-------------------------------------	--------------	--------------------

#### Unità immobiliare dal 24/11/2020

N.	DATI IDENTIFICATIVI				DATI DI CLASSAMENTO							DATI DERIVANTI DA	
	Sezione Urbana	Foglio	Particella	Sub	Zona Cens.	Micro Zona	Categoria	Classe	Consistenza	Superficie Catastale	Rendita		
<b>1</b>		<b>203</b>	<b>331</b>	<b>25</b>			<b>C/2</b>	<b>5</b>	<b>11 m<sup>2</sup></b>	<b>Totale: 12 m<sup>2</sup></b>	<b>Euro 52,27</b>	VARIAZIONE del 23/11/2020 Pratica n. FO0058805 in atti dal 24/11/2020 DIVISIONE-DIVERSA DISTRIBUZIONE DEGLI SPAZI INTERNI-VARIAZIONE DI TOPONOMASTICA (n. 21776.1/2020)	
<b>Indirizzo</b>		VIA CLELIA MERLONI n. 6 Scala B Piano S1											
<b>Notifica</b>							<b>Partita</b>				<b>Mod.58</b>		
<b>Annotazioni</b>		classamento e rendita proposti (d.m. 701/94)											

#### Mappali Terreni Correlati

Codice Comune D704 - Foglio 203 - Particella 331  
Codice Comune D704 - Foglio 203 - Particella 691

#### L'intestazione alla data della richiesta deriva dai seguenti atti:

#### Situazione degli intestati dal 23/11/2020

N.	DATI ANAGRAFICI	CODICE FISCALE	DIRITTI E ONERI REALI
1	COMUNE DI FORLISede in FORLI' (FC)	00606620409*	(1) Proprieta' 1/1
<b>DATI DERIVANTI DA</b>		Atto del 23/01/2008 Pubblico ufficiale GUASTAMACCHIA DOMENICO Sede FORLI' (FC) Repertorio n. 236671 - CESSIONE DI DIRITTI REALI A TITOLO GRATUITO Rettifica la trasc. n.4051/2005 Trascrizione n. 1028.1/2008 Reparto PI di FORLI' in atti dal 25/01/2008	

Per ulteriori variazioni richiedere le visure storiche dei seguenti immobili soppressi, originari del precedente

Foglio 203 Particella 331 Subalterno 16; Foglio 203 Particella 331 Subalterno 17;

# Visura storica per immobile

## Situazione degli atti informatizzati al 24/02/2023

Visura telematica esente per fini istituzionali

\* Codice Fiscale Validato in Anagrafe Tributaria.



**Agenzia delle Entrate  
CATASTO FABBRICATI  
Ufficio Provinciale di  
Forlì**

Dichiarazione protocollo n. FO0058805 del 24/11/2020

Comune di Forlì

Via Clelia Merloni

civ. 6

Identificativi Catastali:

Sezione:

Foglio: 203

Particella: 331

Subalterno: 24

Compilata da:

Montanino Pasquale

Iscritto all'albo:

Geometri

Prov. Forlì

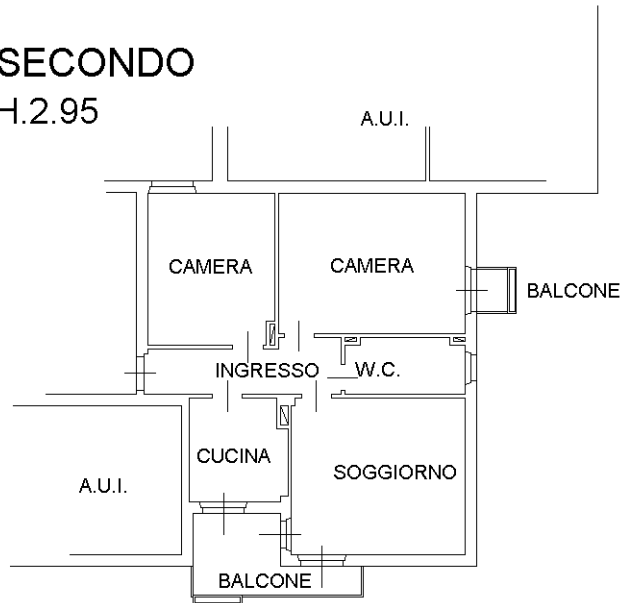
N. 1162

Planimetria

Scheda n. 1

Scala 1:200

**PIANO SECONDO  
H.2.95**



NORD



Ultima planimetria in atti

**Agenzia delle Entrate  
CATASTO FABBRICATI  
Ufficio Provinciale di  
Forlì**

Dichiarazione protocollo n. FO0058805 del 24/11/2020

Comune di Forlì

Via Clelia Merloni

civ. 6

Identificativi Catastali:

Sezione:

Foglio: 203

Particella: 331

Subalterno: 25

Compilata da:

Montanino Pasquale

Iscritto all'albo:

Geometri

Prov. Forlì

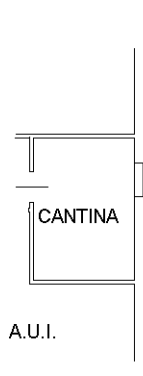
N. 1162

Planimetria

Scheda n. 1

Scala 1:200

PIANO 1° SOTTOSTRADA  
H.2.05



NORD



Ultima planimetria in atti

## Visura storica per immobile

### Situazione degli atti informatizzati al 24/02/2023

<b>Dati della richiesta</b>	<b>Comune di FORLI' (Codice:D704)</b>
<b>Catasto Fabbricati</b>	<b>Provincia di FORLI'</b> <b>Foglio: 203 Particella: 331 Sub.: 26</b>

#### INTESTATO

1	COMUNE DI FORLI' Sede in FORLI' (FC)	00606620409*	(1) Proprieta' 1/1
---	--------------------------------------	--------------	--------------------

#### Unità immobiliare dal 24/11/2020

N.	DATI IDENTIFICATIVI				DATI DI CLASSAMENTO							DATI DERIVANTI DA	
	Sezione Urbana	Foglio	Particella	Sub	Zona Cens.	Micro Zona	Categoria	Classe	Consistenza	Superficie Catastale	Rendita		
<b>1</b>		<b>203</b>	<b>331</b>	<b>26</b>			<b>A/4</b>	<b>4</b>	<b>5 vani</b>	<b>Totale: 80 m<sup>2</sup> Totale: escluse aree scoperte**: 78 m<sup>2</sup></b>	<b>Euro 296,96</b>	VARIAZIONE del 23/11/2020 Pratica n. FO0058805 in atti dal 24/11/2020 DIVISIONE-DIVERSA DISTRIBUZIONE DEGLI SPAZI INTERNI-VARIAZIONE DI TOPONOMASTICA (n. 21776.1/2020)	
<b>Indirizzo</b>		VIA CLELIA MERLONI n. 8 Scala C Interno 6 Piano 2											
<b>Notifica</b>							<b>Partita</b>				<b>Mod.58</b>		
<b>Annotazioni</b>		classamento e rendita proposti (d.m. 701/94)											

#### Mappali Terreni Correlati

Codice Comune D704 - Foglio 203 - Particella 331

Codice Comune D704 - Foglio 203 - Particella 691

#### L'intestazione alla data della richiesta deriva dai seguenti atti:

#### Situazione degli intestati dal 23/11/2020

N.	DATI ANAGRAFICI	CODICE FISCALE	DIRITTI E ONERI REALI
1	COMUNE DI FORLI'Sede in FORLI' (FC)	00606620409*	(1) Proprieta' 1/1
<b>DATI DERIVANTI DA</b>		Atto del 23/01/2008 Pubblico ufficiale GUASTAMACCHIA DOMENICO Sede FORLI' (FC) Repertorio n. 236671 - CESSIONE DI DIRITTI REALI A TITOLO GRATUITO Rettifica la trasc. n.4051/2005 Trascrizione n. 1028.1/2008 Reparto PI di FORLI' in atti dal 25/01/2008	

Per ulteriori variazioni richiedere le visure storiche dei seguenti immobili soppressi, originari del precedente

Foglio 203 Particella 331 Subalterno 16; Foglio 203 Particella 331 Subalterno 17;

# Visura storica per immobile

## Situazione degli atti informatizzati al 24/02/2023

Visura telematica esente per fini istituzionali

\* Codice Fiscale Validato in Anagrafe Tributaria.

\*\* Si intendono escluse le "superfici di balconi, terrazzi e aree scoperte pertinenziali e accessorie, comunicanti o non comunicanti"  
(cfr. Provvedimento del Direttore dell'Agenzia delle Entrate 29 marzo 2013).

## Visura storica per immobile

### Situazione degli atti informatizzati al 24/02/2023

<b>Dati della richiesta</b>	<b>Comune di FORLI' (Codice:D704)</b>
<b>Catasto Fabbricati</b>	<b>Provincia di FORLI'</b> <b>Foglio: 203 Particella: 331 Sub.: 27</b>

#### INTESTATO

1	COMUNE DI FORLI Sede in FORLI' (FC)	00606620409*	(1) Proprieta' 1/1
---	-------------------------------------	--------------	--------------------

#### Unità immobiliare dal 24/11/2020

N.	DATI IDENTIFICATIVI				DATI DI CLASSAMENTO							DATI DERIVANTI DA	
	Sezione Urbana	Foglio	Particella	Sub	Zona Cens.	Micro Zona	Categoria	Classe	Consistenza	Superficie Catastale	Rendita		
<b>1</b>		<b>203</b>	<b>331</b>	<b>27</b>			<b>C/2</b>	<b>5</b>	<b>15 m<sup>2</sup></b>	<b>Totale: 17 m<sup>2</sup></b>	<b>Euro 71,27</b>	VARIAZIONE del 23/11/2020 Pratica n. FO0058805 in atti dal 24/11/2020 DIVISIONE-DIVERSA DISTRIBUZIONE DEGLI SPAZI INTERNI-VARIAZIONE DI TOPONOMASTICA (n. 21776.1/2020)	
<b>Indirizzo</b>		VIA CLELIA MERLONI n. 8 Scala C Piano S1											
<b>Notifica</b>							<b>Partita</b>				<b>Mod.58</b>		
<b>Annotazioni</b>		classamento e rendita proposti (d.m. 701/94)											

#### Mappali Terreni Correlati

Codice Comune D704 - Foglio 203 - Particella 331  
Codice Comune D704 - Foglio 203 - Particella 691

#### L'intestazione alla data della richiesta deriva dai seguenti atti:

#### Situazione degli intestati dal 23/11/2020

N.	DATI ANAGRAFICI	CODICE FISCALE	DIRITTI E ONERI REALI
1	COMUNE DI FORLISede in FORLI' (FC)	00606620409*	(1) Proprieta' 1/1
<b>DATI DERIVANTI DA</b>		Atto del 23/01/2008 Pubblico ufficiale GUASTAMACCHIA DOMENICO Sede FORLI' (FC) Repertorio n. 236671 - CESSIONE DI DIRITTI REALI A TITOLO GRATUITO Rettifica la trasc. n.4051/2005 Trascrizione n. 1028.1/2008 Reparto PI di FORLI' in atti dal 25/01/2008	

Per ulteriori variazioni richiedere le visure storiche dei seguenti immobili soppressi, originari del precedente

Foglio 203 Particella 331 Subalterno 16; Foglio 203 Particella 331 Subalterno 17;

# Visura storica per immobile

## Situazione degli atti informatizzati al 24/02/2023

Data: 24/02/2023 Ora: 10.44.18

Fine

Visura n.: T104842      Pag: 2

Visura telematica esente per fini istituzionali

\* Codice Fiscale Validato in Anagrafe Tributaria.

**Agenzia delle Entrate  
CATASTO FABBRICATI  
Ufficio Provinciale di  
Forlì**

Dichiarazione protocollo n. FO0058805 del 24/11/2020

Comune di Forlì

Via Clelia Merloni

civ. 8

Identificativi Catastali:

Sezione:

Foglio: 203

Particella: 331

Subalterno: 26

Compilata da:

Montanino Pasquale

Iscritto all'albo:  
Geometri

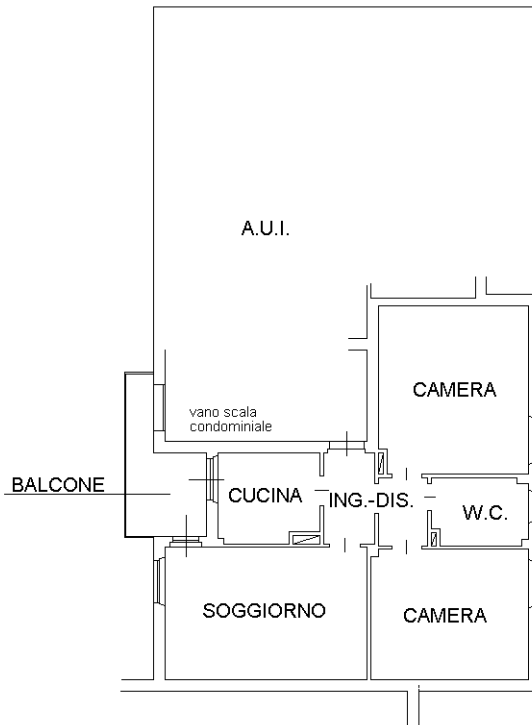
Prov. Forlì

N. 1162

Planimetria

Scheda n. 1

Scala 1:200



**PIANO SECONDO  
H.2.95**

NORD



Ultima planimetria in atti

**Agenzia delle Entrate  
CATASTO FABBRICATI  
Ufficio Provinciale di  
Forlì**

Dichiarazione protocollo n. FO0058805 del 24/11/2020

Comune di Forlì

Via Clelia Merloni

civ. 8

Identificativi Catastali:

Sezione:

Foglio: 203

Particella: 331

Subalterno: 27

Compilata da:

Montanino Pasquale

Iscritto all'albo:

Geometri

Prov. Forlì

N. 1162

Planimetria

Scheda n. 1

Scala 1:200

PIANO 1° SOTTOSTRADA  
H.2.05

A.U.I.

CANTINA

NORD



Ultima planimetria in atti



## Visura storica per immobile

### Situazione degli atti informatizzati al 28/02/2023

<b>Dati della richiesta</b>	<b>Comune di FORLÌ' (Codice:D704)</b>
<b>Catasto Fabbricati</b>	<b>Provincia di FORLÌ'</b> <b>Foglio: 213 Particella: 36</b>

#### INTESTATO

1	COMUNE DI FORLÌ	00606620409*	(1) Proprieta'
---	-----------------	--------------	----------------

#### Unità immobiliare dal 14/10/2015

N.	DATI IDENTIFICATIVI				DATI DI CLASSAMENTO							DATI DERIVANTI DA	
	Sezione Urbana	Foglio	Particella	Sub	Zona Cens.	Micro Zona	Categoria	Classe	Consistenza	Superficie Catastale	Rendita		
<b>1</b>		<b>213</b>	<b>36</b>				<b>B/1</b>	<b>2</b>	<b>1.147 m<sup>3</sup></b>	<b>Totale: 282 m<sup>2</sup></b>	<b>Euro 1.007,04</b>	Variazione del 14/10/2015 - Inserimento in visura dei dati di superficie.	
<b>Indirizzo</b>		VIA FIRENZE n. 223 Piano S1-T - 1											
<b>Notifica</b>							<b>Partita</b>				<b>Mod.58</b>		24416
<b>Annotazioni</b>		classamento e rendita validati											

#### Mappali Terreni Correlati

Codice Comune D704 - Foglio 213 - Particella 36

#### Situazione dell'unità immobiliare dal 12/09/2002

N.	DATI IDENTIFICATIVI				DATI DI CLASSAMENTO							DATI DERIVANTI DA	
	Sezione Urbana	Foglio	Particella	Sub	Zona Cens.	Micro Zona	Categoria	Classe	Consistenza	Superficie Catastale	Rendita		
<b>1</b>		<b>213</b>	<b>36</b>				<b>B/1</b>	<b>2</b>	<b>1.147 m<sup>3</sup></b>		<b>Euro 1.007,04</b>	DIVERSA DISTRIBUZIONE DEGLI SPAZI INTERNI del 12/09/2002 Pratica n. 176667 in atti dal 12/09/2002 DIVERSA DISTRIBUZIONE DEGLI SPAZI INTERNI (n. 3483.1/2002)	
<b>Indirizzo</b>		VIA FIRENZE n. 223 Piano S1-T - 1											
<b>Notifica</b>							<b>Partita</b>				<b>Mod.58</b>		24416
<b>Annotazioni</b>		classamento e rendita validati											

#### Mappali Terreni Correlati

Codice Comune D704 - Foglio 213 - Particella 36

## Visura storica per immobile

### Situazione degli atti informatizzati al 28/02/2023

#### Situazione dell'unità immobiliare dal 08/06/2000

N.	DATI IDENTIFICATIVI				DATI DI CLASSAMENTO							DATI DERIVANTI DA	
	Sezione Urbana	Foglio	Particella	Sub	Zona Cens.	Micro Zona	Categoria	Classe	Consistenza	Superficie Catastale	Rendita		
1		213	36				B/1	2	1.147 m <sup>3</sup>		Euro 1.007,04 L. 1.949.900	VARIAZIONE del 26/01/1995 Pratica n. 112163 in atti dal 08/06/2000 MOD 58 N.24416 (n. 1793.1/1995)	
Indirizzo		VIA FIRENZE n. 223 Piano S1-T - 1											
Notifica		Notifica in corso con protocollo n. 152975 del 04/08/2000					Partita				Mod.58		

#### Situazione dell'unità immobiliare dal 01/01/1992

N.	DATI IDENTIFICATIVI				DATI DI CLASSAMENTO							DATI DERIVANTI DA	
	Sezione Urbana	Foglio	Particella	Sub	Zona Cens.	Micro Zona	Categoria	Classe	Consistenza	Superficie Catastale	Rendita		
1		213	36				A/4	5	6,5 vani		L. 877.500	VARIAZIONE del 01/01/1992 Variazione del quadro tariffario	
Indirizzo		VIA FIRENZE n. 223 Piano S-T - 1											
Notifica							Partita		1133		Mod.58		24416

#### Situazione dell'unità immobiliare dal 10/07/1990

N.	DATI IDENTIFICATIVI				DATI DI CLASSAMENTO							DATI DERIVANTI DA	
	Sezione Urbana	Foglio	Particella	Sub	Zona Cens.	Micro Zona	Categoria	Classe	Consistenza	Superficie Catastale	Rendita		
1		213	36				A/4	5	6,5 vani		L. 1.508	VARIAZIONE del 10/07/1990 in atti dal 16/03/1994 VAR. DELLA DESTINAZIONE (n. 5033V.1/1990)	
Indirizzo		VIA FIRENZE n. 223 Piano S-T - 1											
Notifica							Partita		1133		Mod.58		24416

## Visura storica per immobile

### Situazione degli atti informatizzati al 28/02/2023

#### Situazione dell'unità immobiliare dall'impianto meccanografico

N.	DATI IDENTIFICATIVI				DATI DI CLASSAMENTO							DATI DERIVANTI DA
	Sezione Urbana	Foglio	Particella	Sub	Zona Cens.	Micro Zona	Categoria	Classe	Consistenza	Superficie Catastale	Rendita	
<b>1</b>		<b>213</b>	<b>36</b>				<b>B/5</b>	<b>3</b>	<b>1.182 m<sup>3</sup></b>		<b>L. 1.832</b>	Impianto meccanografico del 30/06/1987
<b>Indirizzo</b>		STRADA NAZ.TOSCO ROMAGNOLE n. 28 Piano T - 1 - 1S										
<b>Notifica</b>						<b>Partita</b>		1133		<b>Mod.58</b>		-

L'intestazione alla data della richiesta deriva dai seguenti atti:

#### Situazione degli intestati dall'impianto meccanografico

N.	DATI ANAGRAFICI	CODICE FISCALE	DIRITTI E ONERI REALI
1	COMUNE DI FORLÌ	00606620409*	(1) Proprieta'
<b>DATI DERIVANTI DA</b>		Impianto meccanografico del 30/06/1987	

Visura telematica esente per fini istituzionali

\* Codice Fiscale Validato in Anagrafe Tributaria.

**Agenzia del Territorio**  
**CATASTO FABBRICATI**  
Ufficio provinciale di  
Forlì

Dichiarazione protocollo n. 176667 del 12/09/2002  
Planimetria di u.i.u. in Comune di Forlì.  
Via Firenze

civ. 223

Identificativi Catastali:  
Sezione: 213  
Foglio: 36  
Particella: 36  
Subalterno:

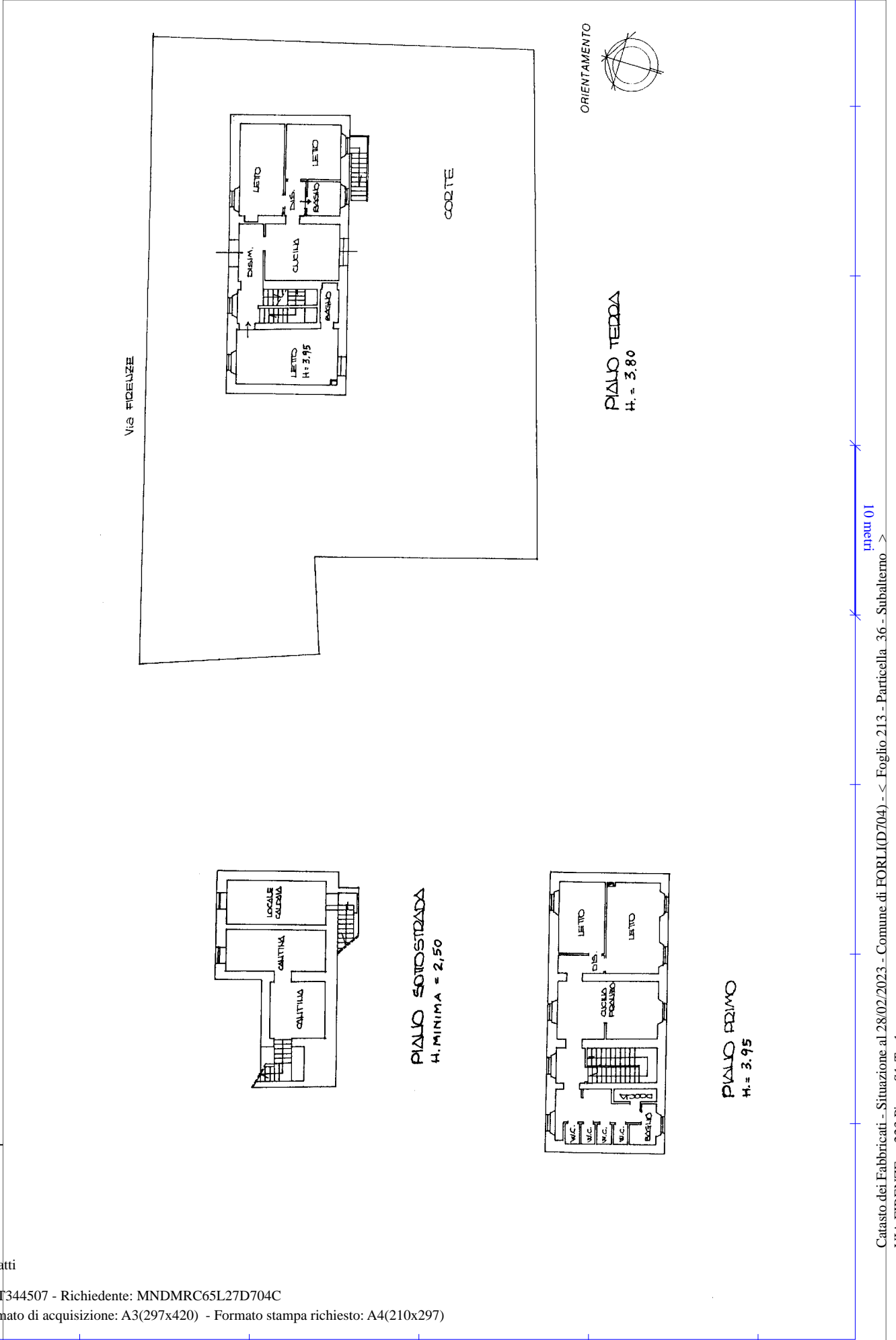
Compilata da:  
Lorenzi Massimo  
Iscritto all'albo:  
Architetti  
Prov. Forlì

N. 534

Scala 1: 200

Scheda n. 1

Ultima planimetria in atti



## Visura storica per immobile

### Situazione degli atti informatizzati al 28/02/2023

<b>Dati della richiesta</b>	<b>Comune di FORLÌ' (Codice:D704)</b>
	<b>Provincia di FORLÌ'</b>
<b>Catasto Fabbricati</b>	<b>Foglio: 201 Particella: 330 Sub.: 13</b>

#### INTESTATO

1	COMUNE DI FORLÌ Sede in FORLÌ' (FC)	00606620409*	(1) Proprieta' 1/1
---	-------------------------------------	--------------	--------------------

#### Unità immobiliare dal 18/11/2020

N.	DATI IDENTIFICATIVI				DATI DI CLASSAMENTO							DATI DERIVANTI DA	
	Sezione Urbana	Foglio	Particella	Sub	Zona Cens.	Micro Zona	Categoria	Classe	Consistenza	Superficie Catastale	Rendita		
<b>1</b>		<b>201</b>	<b>330</b>	<b>13</b>			<b>A/4</b>	<b>4</b>	<b>4 vani</b>	<b>Totale: 64 m<sup>2</sup> Totale: escluse aree scoperte**: 62 m<sup>2</sup></b>	<b>Euro 237,57</b>	VARIAZIONE del 17/11/2020 Pratica n. FO0055391 in atti dal 18/11/2020 DIVISIONE-DIVERSA DISTRIBUZIONE DEGLI SPAZI INTERNI (n. 21573.1/2020)	
<b>Indirizzo</b>		VIA FRATELLI DEGLI ESPOSTI n. 3 Scala A Interno 3 Piano 1											
<b>Notifica</b>							<b>Partita</b>				<b>Mod.58</b>		
<b>Annotazioni</b>		classamento e rendita proposti (d.m. 701/94)											

#### Mappali Terreni Correlati

Codice Comune D704 - Foglio 201 - Particella 330

#### L'intestazione alla data della richiesta deriva dai seguenti atti:

#### Situazione degli intestati dal 17/11/2020

N.	DATI ANAGRAFICI	CODICE FISCALE	DIRITTI E ONERI REALI
1	COMUNE DI FORLÌ Sede in FORLÌ' (FC)	00606620409*	(1) Proprieta' 1/1
<b>DATI DERIVANTI DA</b>		Atto del 30/11/2005 Pubblico ufficiale GIUNCHI PAOLO Sede CESENA (FC) Repertorio n. 151221 - CESSIONE DI DIRITTI REALI A TITOLO GRATUITO Nota presentata con Modello Unico n. 3859.1/2006 Reparto PI di FORLÌ' in atti dal 03/04/2006	

## Visura storica per immobile

### Situazione degli atti informatizzati al 28/02/2023

#### Situazione dell'unità immobiliare che ha originato il precedente dal 14/10/2015

N.	DATI IDENTIFICATIVI				DATI DI CLASSAMENTO							DATI DERIVANTI DA	
	Sezione Urbana	Foglio	Particella	Sub	Zona Cens.	Micro Zona	Categoria	Classe	Consistenza	Superficie Catastale	Rendita		
1		201	330	5			A/4	4	4,5 vani	Totale: 68 m <sup>2</sup> Totale: escluse aree scoperte**: 66 m <sup>2</sup>	Euro 267,27	Variazione del 14/10/2015 - Inserimento in visura dei dati di superficie.	
Indirizzo		VIA FRATELLI DEGLI ESPOSTI n. 3 Piano S1 - 1											
Notifica						Partita		6573		Mod.58		-	

#### Situazione dell'unità immobiliare dal 08/06/2005

N.	DATI IDENTIFICATIVI				DATI DI CLASSAMENTO							DATI DERIVANTI DA	
	Sezione Urbana	Foglio	Particella	Sub	Zona Cens.	Micro Zona	Categoria	Classe	Consistenza	Superficie Catastale	Rendita		
1		201	330	5			A/4	4	4,5 vani		Euro 267,27	VARIAZIONE MODIFICA IDENTIFICATIVO del 08/06/2005 Pratica n. FO0075454 in atti dal 08/06/2005 VARIAZIONE PER MODIFICA IDENTIFICATIVO - ALLINEAMENTO MAPPE (n. 9134.5/2005)	
Indirizzo		VIA FRATELLI DEGLI ESPOSTI n. 3 Piano S1 - 1											
Notifica						Partita		6573		Mod.58		-	

#### L'intestazione alla data della richiesta deriva dai seguenti atti:

##### Situazione degli intestati dal 30/11/2005

N.	DATI ANAGRAFICI	CODICE FISCALE	DIRITTI E ONERI REALI
1	COMUNE DI FORLÌ Sede in FORLÌ (FC)	00606620409*	(1) Proprieta' 1/1 fino al 17/11/2020
DATI DERIVANTI DA			
Atto del 30/11/2005 Pubblico ufficiale GIUNCHI PAOLO Sede CESENA (FC) Repertorio n. 151221 - CESSIONE DI DIRITTI REALI A TITOLO GRATUITO Nota presentata con Modello Unico n. 3859.1/2006 Reparto PI di FORLÌ in atti dal 03/04/2006			

##### Situazione degli intestati dal 08/06/2005

N.	DATI ANAGRAFICI	CODICE FISCALE	DIRITTI E ONERI REALI
1	DEMANIO DELLO STATO (RAMO LAVORI PUBBLICI)		(1) Proprieta' 1000/1000 fino al 30/11/2005

## Visura storica per immobile

### Situazione degli atti informatizzati al 28/02/2023

<b>DATI DERIVANTI DA</b>	del 08/06/2005 Pratica n. FO0075454 in atti dal 08/06/2005 VARIAZIONE PER MODIFICA IDENTIFICATIVO - ALLINEAMENTO MAPPE (n. 9134.5/2005)
--------------------------	---

#### Situazione dell'unità immobiliare che ha originato il precedente dal 01/01/1992

N.	DATI IDENTIFICATIVI				DATI DI CLASSAMENTO							DATI DERIVANTI DA
	Sezione Urbana	Foglio	Particella	Sub	Zona Cens.	Micro Zona	Categoria	Classe	Consistenza	Superficie Catastale	Rendita	
<b>1</b>		<b>201</b>	<b>1007</b>	<b>5</b>			<b>A/4</b>	<b>4</b>	<b>4,5 vani</b>		<b>Euro 267,27 L. 517.500</b>	VARIAZIONE del 01/01/1992 Variazione del quadro tariffario
<b>Indirizzo</b>		VIA FRATELLI DEGLI ESPOSTI n. 3 Piano S1 - 1										
<b>Notifica</b>						<b>Partita</b>		6573		<b>Mod.58</b>		-

#### Situazione dell'unità immobiliare dall'impianto meccanografico

N.	DATI IDENTIFICATIVI				DATI DI CLASSAMENTO							DATI DERIVANTI DA
	Sezione Urbana	Foglio	Particella	Sub	Zona Cens.	Micro Zona	Categoria	Classe	Consistenza	Superficie Catastale	Rendita	
<b>1</b>		<b>201</b>	<b>1007</b>	<b>5</b>			<b>A/4</b>	<b>4</b>	<b>4,5 vani</b>		<b>Euro 0,45 L. 873</b>	Impianto meccanografico del 30/06/1987
<b>Indirizzo</b>		VIA FRATELLI DEGLI ESPOSTI n. 3 Piano S1 - 1										
<b>Notifica</b>						<b>Partita</b>		6573		<b>Mod.58</b>		-

#### L'intestazione alla data della richiesta deriva dai seguenti atti:

#### Situazione degli intestati dall'impianto meccanografico

N.	DATI ANAGRAFICI	CODICE FISCALE	DIRITTI E ONERI REALI
1	DEMANIO DELLO STATO (RAMO LAVORI PUBBLICI)		(1) Proprieta' 1000/1000 fino al 08/06/2005
<b>DATI DERIVANTI DA</b>		Impianto meccanografico del 30/06/1987	

Visura telematica esente per fini istituzionali

\* Codice Fiscale Validato in Anagrafe Tributaria.

\*\* Si intendono escluse le "superfici di balconi, terrazzi e aree scoperte pertinenziali e accessorie, comunicanti o non comunicanti"  
(cfr. Provvedimento del Direttore dell'Agenzia delle Entrate 29 marzo 2013).

## Visura storica per immobile

### Situazione degli atti informatizzati al 28/02/2023

<b>Dati della richiesta</b>	<b>Comune di FORLÌ' (Codice:D704)</b>
<b>Catasto Fabbricati</b>	<b>Provincia di FORLÌ'</b> <b>Foglio: 201 Particella: 330 Sub.: 14</b>

#### INTESTATO

1	COMUNE DI FORLÌ Sede in FORLÌ' (FC)	00606620409*	(1) Proprieta' 1/1
---	-------------------------------------	--------------	--------------------

#### Unità immobiliare dal 18/11/2020

N.	DATI IDENTIFICATIVI				DATI DI CLASSAMENTO							DATI DERIVANTI DA	
	Sezione Urbana	Foglio	Particella	Sub	Zona Cens.	Micro Zona	Categoria	Classe	Consistenza	Superficie Catastale	Rendita		
<b>1</b>		<b>201</b>	<b>330</b>	<b>14</b>			<b>C/2</b>	<b>5</b>	<b>10 m<sup>2</sup></b>	<b>Totale: 12 m<sup>2</sup></b>	<b>Euro 47,51</b>	VARIAZIONE del 17/11/2020 Pratica n. FO0055391 in atti dal 18/11/2020 DIVISIONE-DIVERSA DISTRIBUZIONE DEGLI SPAZI INTERNI (n. 21573.1/2020)	
<b>Indirizzo</b>		VIA FRATELLI DEGLI ESPOSTI n. 3 Scala A Piano S1											
<b>Notifica</b>							<b>Partita</b>				<b>Mod.58</b>		
<b>Annotazioni</b>		classamento e rendita proposti (d.m. 701/94)											

#### Mappali Terreni Correlati

Codice Comune D704 - Foglio 201 - Particella 330

#### L'intestazione alla data della richiesta deriva dai seguenti atti:

#### Situazione degli intestati dal 17/11/2020

N.	DATI ANAGRAFICI	CODICE FISCALE	DIRITTI E ONERI REALI
1	COMUNE DI FORLÌ Sede in FORLÌ' (FC)	00606620409*	(1) Proprieta' 1/1
<b>DATI DERIVANTI DA</b>		Atto del 30/11/2005 Pubblico ufficiale GIUNCHI PAOLO Sede CESENA (FC) Repertorio n. 151221 - CESSIONE DI DIRITTI REALI A TITOLO GRATUITO Nota presentata con Modello Unico n. 3859.1/2006 Reparto PI di FORLÌ' in atti dal 03/04/2006	



## Visura storica per immobile

### Situazione degli atti informatizzati al 28/02/2023

#### Situazione dell'unità immobiliare che ha originato il precedente dal 14/10/2015

N.	DATI IDENTIFICATIVI				DATI DI CLASSAMENTO							DATI DERIVANTI DA	
	Sezione Urbana	Foglio	Particella	Sub	Zona Cens.	Micro Zona	Categoria	Classe	Consistenza	Superficie Catastale	Rendita		
1		201	330	5			A/4	4	4,5 vani	Totale: 68 m <sup>2</sup> Totale: escluse aree scoperte**: 66 m <sup>2</sup>	Euro 267,27	Variazione del 14/10/2015 - Inserimento in visura dei dati di superficie.	
Indirizzo		VIA FRATELLI DEGLI ESPOSTI n. 3 Piano S1 - 1											
Notifica						Partita		6573		Mod.58		-	

#### Situazione dell'unità immobiliare dal 08/06/2005

N.	DATI IDENTIFICATIVI				DATI DI CLASSAMENTO							DATI DERIVANTI DA	
	Sezione Urbana	Foglio	Particella	Sub	Zona Cens.	Micro Zona	Categoria	Classe	Consistenza	Superficie Catastale	Rendita		
1		201	330	5			A/4	4	4,5 vani		Euro 267,27	VARIAZIONE MODIFICA IDENTIFICATIVO del 08/06/2005 Pratica n. FO0075454 in atti dal 08/06/2005 VARIAZIONE PER MODIFICA IDENTIFICATIVO - ALLINEAMENTO MAPPE (n. 9134.5/2005)	
Indirizzo		VIA FRATELLI DEGLI ESPOSTI n. 3 Piano S1 - 1											
Notifica						Partita		6573		Mod.58		-	

#### L'intestazione alla data della richiesta deriva dai seguenti atti:

##### Situazione degli intestati dal 30/11/2005

N.	DATI ANAGRAFICI	CODICE FISCALE	DIRITTI E ONERI REALI
1	COMUNE DI FORLÌ Sede in FORLÌ (FC)	00606620409*	(1) Proprieta' 1/1 fino al 17/11/2020
DATI DERIVANTI DA			
Atto del 30/11/2005 Pubblico ufficiale GIUNCHI PAOLO Sede CESENA (FC) Repertorio n. 151221 - CESSIONE DI DIRITTI REALI A TITOLO GRATUITO Nota presentata con Modello Unico n. 3859.1/2006 Reparto PI di FORLÌ in atti dal 03/04/2006			

##### Situazione degli intestati dal 08/06/2005

N.	DATI ANAGRAFICI	CODICE FISCALE	DIRITTI E ONERI REALI
1	DEMANIO DELLO STATO (RAMO LAVORI PUBBLICI)		(1) Proprieta' 1000/1000 fino al 30/11/2005

## Visura storica per immobile

### Situazione degli atti informatizzati al 28/02/2023

<b>DATI DERIVANTI DA</b>	del 08/06/2005 Pratica n. FO0075454 in atti dal 08/06/2005 VARIAZIONE PER MODIFICA IDENTIFICATIVO - ALLINEAMENTO MAPPE (n. 9134.5/2005)
--------------------------	---

#### Situazione dell'unità immobiliare che ha originato il precedente dal 01/01/1992

N.	DATI IDENTIFICATIVI				DATI DI CLASSAMENTO							DATI DERIVANTI DA
	Sezione Urbana	Foglio	Particella	Sub	Zona Cens.	Micro Zona	Categoria	Classe	Consistenza	Superficie Catastale	Rendita	
<b>1</b>		<b>201</b>	<b>1007</b>	<b>5</b>			<b>A/4</b>	<b>4</b>	<b>4,5 vani</b>		<b>Euro 267,27 L. 517.500</b>	VARIAZIONE del 01/01/1992 Variazione del quadro tariffario
<b>Indirizzo</b>		VIA FRATELLI DEGLI ESPOSTI n. 3 Piano S1 - 1										
<b>Notifica</b>						<b>Partita</b>		6573		<b>Mod.58</b>		-

#### Situazione dell'unità immobiliare dall'impianto meccanografico

N.	DATI IDENTIFICATIVI				DATI DI CLASSAMENTO							DATI DERIVANTI DA
	Sezione Urbana	Foglio	Particella	Sub	Zona Cens.	Micro Zona	Categoria	Classe	Consistenza	Superficie Catastale	Rendita	
<b>1</b>		<b>201</b>	<b>1007</b>	<b>5</b>			<b>A/4</b>	<b>4</b>	<b>4,5 vani</b>		<b>Euro 0,45 L. 873</b>	Impianto meccanografico del 30/06/1987
<b>Indirizzo</b>		VIA FRATELLI DEGLI ESPOSTI n. 3 Piano S1 - 1										
<b>Notifica</b>						<b>Partita</b>		6573		<b>Mod.58</b>		-

#### L'intestazione alla data della richiesta deriva dai seguenti atti:

#### Situazione degli intestati dall'impianto meccanografico

N.	DATI ANAGRAFICI	CODICE FISCALE	DIRITTI E ONERI REALI
1	DEMANIO DELLO STATO (RAMO LAVORI PUBBLICI)		(1) Proprieta' 1000/1000 fino al 08/06/2005
<b>DATI DERIVANTI DA</b>		Impianto meccanografico del 30/06/1987	

Visura telematica esente per fini istituzionali

\* Codice Fiscale Validato in Anagrafe Tributaria.

\*\* Si intendono escluse le "superfici di balconi, terrazzi e aree scoperte pertinenziali e accessorie, comunicanti o non comunicanti"  
(cfr. Provvedimento del Direttore dell'Agenzia delle Entrate 29 marzo 2013).

**Agenzia delle Entrate  
CATASTO FABBRICATI  
Ufficio Provinciale di  
Forlì**

Dichiarazione protocollo n. FO0055391 del 18/11/2020

Comune di Forlì'

Via Fratelli Degli Esposti

civ. 3

Identificativi Catastali:

Sezione:

Foglio: 201

Particella: 330

Subalterno: 13

Compilata da:

Montanino Pasquale

Iscritto all'albo:

Geometri

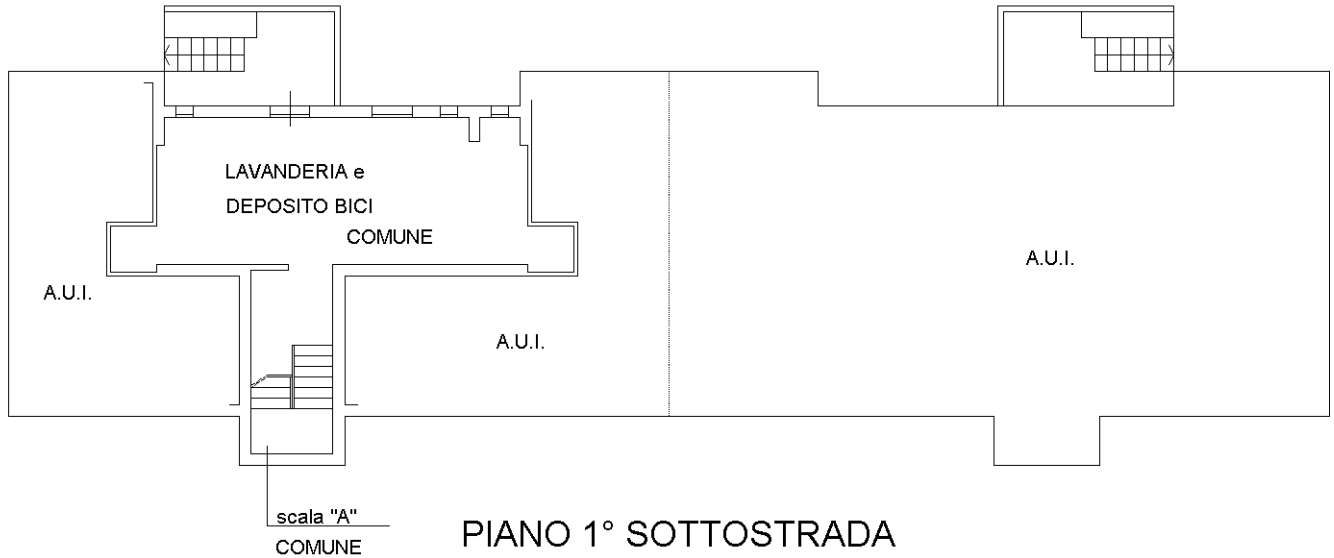
Prov. Forlì'

N. 1162

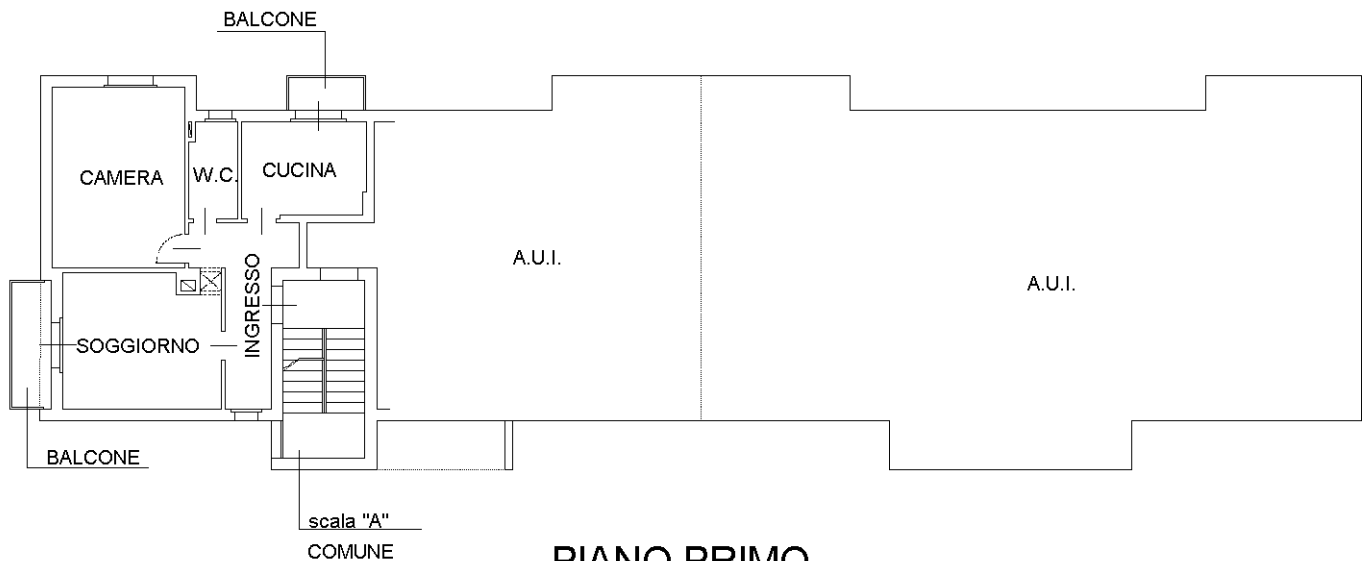
Planimetria

Scheda n. 1

Scala 1:200



**PIANO 1° SOTTOSTRADA  
H.2.15**



**PIANO PRIMO  
H.2.75**



**NORD**

Ultima planimetria in atti

**Agenzia delle Entrate  
CATASTO FABBRICATI  
Ufficio Provinciale di  
Forlì**

Dichiarazione protocollo n. FO0055391 del 18/11/2020

Comune di Forlì'

Via Fratelli Degli Esposti

civ. 3

Identificativi Catastali:

Sezione:

Foglio: 201

Particella: 330

Subalterno: 13

Compilata da:

Montanino Pasquale

Iscritto all'albo:

Geometri

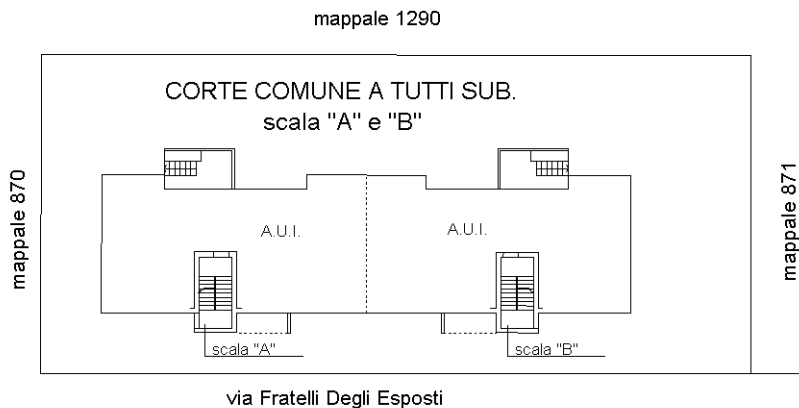
Prov. Forlì'

N. 1162

Planimetria

Scheda n. 2

Scala 1:500



**PIANO TERRA**



Ultima planimetria in atti

**Agenzia delle Entrate  
CATASTO FABBRICATI  
Ufficio Provinciale di  
Forlì**

Dichiarazione protocollo n. FO0055391 del 18/11/2020

Comune di Forlì

Via Fratelli Degli Esposti

civ. 3

Identificativi Catastali:

Sezione:

Foglio: 201

Particella: 330

Subalterno: 14

Compilata da:

Montanino Pasquale

Iscritto all'albo:  
Geometri

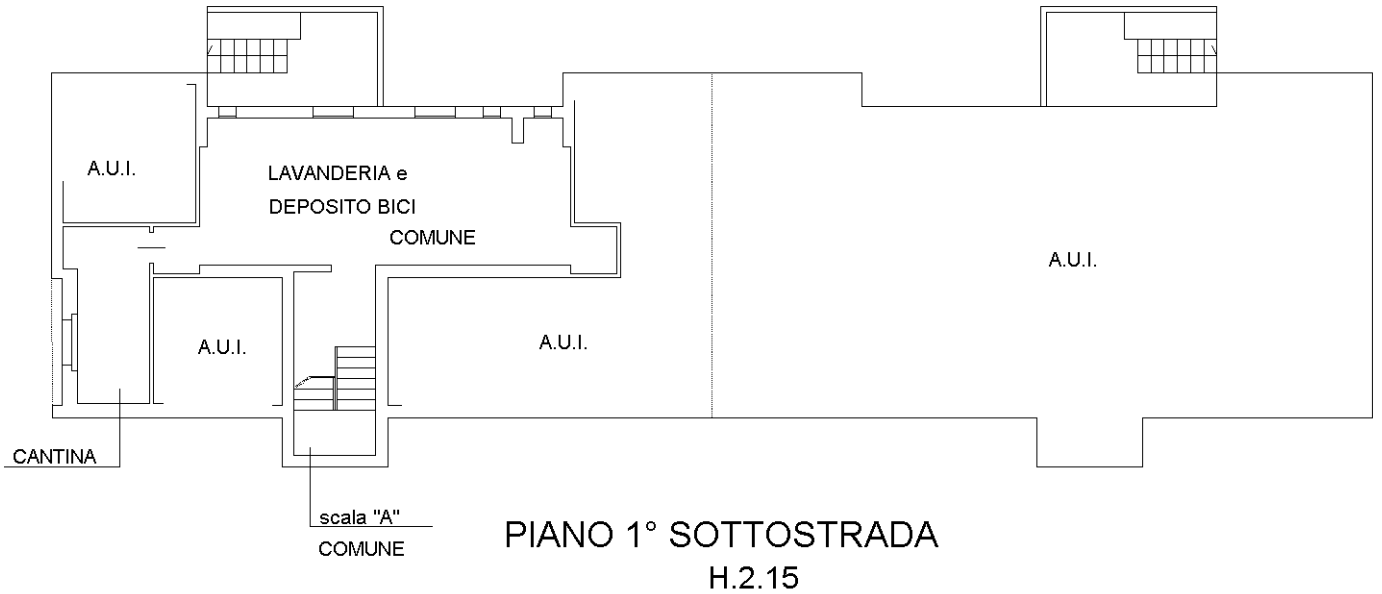
Prov. Forlì

N. 1162

Planimetria

Scheda n. 1

Scala 1:200



**PIANO 1° SOTTOSTRADA  
H.2.15**



**NORD**

Ultima planimetria in atti

**Agenzia delle Entrate  
CATASTO FABBRICATI  
Ufficio Provinciale di  
Forlì**

Dichiarazione protocollo n. FO0055391 del 18/11/2020

Comune di Forlì'

Via Fratelli Degli Esposti

civ. 3

Identificativi Catastali:

Sezione:

Foglio: 201

Particella: 330

Subalterno: 14

Compilata da:

Montanino Pasquale

Iscritto all'albo:

Geometri

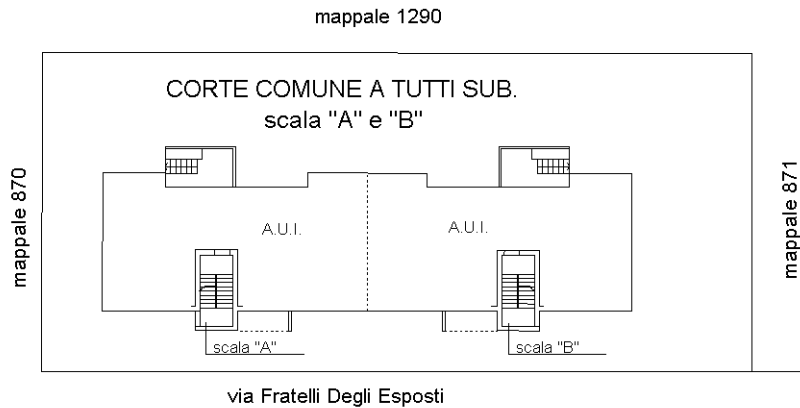
Prov. Forlì'

N. 1162

Planimetria

Scheda n. 2

Scala 1:500



PIANO TERRA



NORD

Ultima planimetria in atti

## Visura storica per immobile

### Situazione degli atti informatizzati al 28/02/2023

<b>Dati della richiesta</b>	<b>Comune di FORLÌ' (Codice:D704)</b>
<b>Catasto Fabbricati</b>	<b>Provincia di FORLÌ'</b> <b>Foglio: 201 Particella: 876 Sub.: 13</b>

#### INTESTATO

1	COMUNE DI FORLÌ Sede in FORLÌ' (FC)	00606620409*	(1) Proprieta' 1/1
---	-------------------------------------	--------------	--------------------

#### Unità immobiliare dal 16/11/2021

N.	DATI IDENTIFICATIVI				DATI DI CLASSAMENTO							DATI DERIVANTI DA	
	Sezione Urbana	Foglio	Particella	Sub	Zona Cens.	Micro Zona	Categoria	Classe	Consistenza	Superficie Catastale	Rendita		
<b>1</b>		<b>201</b>	<b>876</b>	<b>13</b>			<b>A/4</b>	<b>4</b>	<b>3,5 vani</b>	<b>Totale: 64 m<sup>2</sup> Totale:escluse aree scoperte**: 62 m<sup>2</sup></b>	<b>Euro 207,87</b>	VARIAZIONE NEL CLASSAMENTO del 16/11/2021 Pratica n. FO0069711 in atti dal 16/11/2021 VARIAZIONE DI CLASSAMENTO (n. 69711.1/2021)	
<b>Indirizzo</b>		VIA FRATELLI DEGLI ESPOSTI n. 8 Scala A Interno 2 Piano T											
<b>Notifica</b>							<b>Partita</b>				<b>Mod.58</b>		
<b>Annotazioni</b>		classamento e rendita validati											

#### Mappali Terreni Correlati

Codice Comune D704 - Foglio 201 - Particella 876

#### Situazione dell'unità immobiliare dal 18/11/2020

N.	DATI IDENTIFICATIVI				DATI DI CLASSAMENTO							DATI DERIVANTI DA
	Sezione Urbana	Foglio	Particella	Sub	Zona Cens.	Micro Zona	Categoria	Classe	Consistenza	Superficie Catastale	Rendita	
<b>1</b>		<b>201</b>	<b>876</b>	<b>13</b>			<b>A/4</b>	<b>4</b>	<b>3,5 vani</b>	<b>Totale: 64 m<sup>2</sup> Totale:escluse aree scoperte**: 62 m<sup>2</sup></b>	<b>Euro 207,87</b>	VARIAZIONE del 17/11/2020 Pratica n. FO0055386 in atti dal 18/11/2020 DIVISIONE-DIVERSA DISTRIBUZIONE DEGLI SPAZI INTERNI (n. 21595.1/2020)
<b>Indirizzo</b>		VIA FRATELLI DEGLI ESPOSTI n. 8 Scala A Interno 2 Piano T										

## Visura storica per immobile

### Situazione degli atti informatizzati al 28/02/2023

Notifica		Partita		Mod.58	
Annotazioni	classamento e rendita proposti (d.m. 701/94)				

**L'intestazione alla data della richiesta deriva dai seguenti atti:**

#### Situazione degli intestati dal 17/11/2020

N.	DATI ANAGRAFICI	CODICE FISCALE	DIRITTI E ONERI REALI
1	COMUNE DI FORLÌ Sede in FORLÌ (FC)	00606620409*	(1) Proprieta' 1/1
<b>DATI DERIVANTI DA</b>		VARIAZIONE del 17/11/2020 Pratica n. FO0055386 in atti dal 18/11/2020 DIVISIONE-DIVERSA DISTRIBUZIONE DEGLI SPAZI INTERNI (n. 21595.1/2020)	

#### Situazione dell'unità immobiliare che ha originato il precedente dal 14/10/2015

N.	DATI IDENTIFICATIVI				DATI DI CLASSAMENTO							DATI DERIVANTI DA
	Sezione Urbana	Foglio	Particella	Sub	Zona Cens.	Micro Zona	Categoria	Classe	Consistenza	Superficie Catastale	Rendita	
1		201	876	4			A/4	4	4,5 vani	Totale: 66 m <sup>2</sup> Totale: escluse aree scoperte**: 64 m <sup>2</sup>	Euro 267,27	Variazione del 14/10/2015 - Inserimento in visura dei dati di superficie.
<b>Indirizzo</b>		VIA FRATELLI DEGLI ESPOSTI Piano S1 - T										
<b>Notifica</b>												
<b>Annotazioni</b>		di stadio: costituita dalla soppressione della particella ceu sez fgl 201 pla 1006 sub 4 per allineamento mappe										

#### Situazione dell'unità immobiliare dal 03/06/2013

N.	DATI IDENTIFICATIVI				DATI DI CLASSAMENTO							DATI DERIVANTI DA
	Sezione Urbana	Foglio	Particella	Sub	Zona Cens.	Micro Zona	Categoria	Classe	Consistenza	Superficie Catastale	Rendita	
1		201	876	4			A/4	4	4,5 vani		Euro 267,27	Variazione del 03/06/2013 Pratica n. FO0059129 in atti dal 03/06/2013 BONIFICA IDENTIFICATIVO CATASTALE (n. 12425.1/2013)
<b>Indirizzo</b>		VIA FRATELLI DEGLI ESPOSTI Piano S1 - T										
<b>Notifica</b>												
<b>Annotazioni</b>		di stadio: costituita dalla soppressione della particella ceu sez fgl 201 pla 1006 sub 4 per allineamento mappe										



## Visura storica per immobile

### Situazione degli atti informatizzati al 28/02/2023

**L'intestazione alla data della richiesta deriva dai seguenti atti:**

**Situazione degli intestati dal 03/06/2013**

N.	DATI ANAGRAFICI	CODICE FISCALE	DIRITTI E ONERI REALI
1	COMUNE DI FORLÌ Sede in FORLÌ (FC)	00606620409*	(1) Proprieta' 1/1 fino al 17/11/2020
<b>DATI DERIVANTI DA</b> del 03/06/2013 Pratica n. FO0059129 in atti dal 03/06/2013 BONIFICA IDENTIFICATIVO CATASTALE (n. 12425.1/2013)			

**Situazione dell'unità immobiliare che ha originato il precedente dal 13/11/2002**

N.	DATI IDENTIFICATIVI				DATI DI CLASSAMENTO							DATI DERIVANTI DA	
	Sezione Urbana	Foglio	Particella	Sub	Zona Cens.	Micro Zona	Categoria	Classe	Consistenza	Superficie Catastale	Rendita		
1		201	1006	4			A/4	4	4,5 vani		Euro 267,27	VARIAZIONE del 13/11/2002 Pratica n. 243709 in atti dal 13/11/2002 VAR RETTIFICA D'UFFICIO (n. 18147.1/2002)	
<b>Indirizzo</b>		VIA FRATELLI DEGLI ESPOSTI Piano S1 - T											
<b>Notifica</b>							<b>Partita</b>				<b>Mod.58</b>		-

**Situazione dell'unità immobiliare dal 01/01/1992**

N.	DATI IDENTIFICATIVI				DATI DI CLASSAMENTO							DATI DERIVANTI DA	
	Sezione Urbana	Foglio	Particella	Sub	Zona Cens.	Micro Zona	Categoria	Classe	Consistenza	Superficie Catastale	Rendita		
1		201	1006	4			A/4	4	4,5 vani		Euro 267,27 L. 517.500	VARIAZIONE del 01/01/1992 Variazione del quadro tariffario	
<b>Indirizzo</b>		(P.S-T); VIA FRATELLI DEGLI ESPOSTI Piano S1 - T											
<b>Notifica</b>							<b>Partita</b>		6573		<b>Mod.58</b>		-

**Situazione dell'unità immobiliare dall'impianto meccanografico**

N.	DATI IDENTIFICATIVI				DATI DI CLASSAMENTO							DATI DERIVANTI DA	
	Sezione Urbana	Foglio	Particella	Sub	Zona Cens.	Micro Zona	Categoria	Classe	Consistenza	Superficie Catastale	Rendita		
1		201	1006	4			A/4	4	4,5 vani		Euro 0,45 L. 873	Impianto meccanografico del 30/06/1987	
<b>Indirizzo</b>		(P.S-T); VIA FRATELLI DEGLI ESPOSTI Piano S1 - T											
<b>Notifica</b>							<b>Partita</b>		6573		<b>Mod.58</b>		-

## Visura storica per immobile

### Situazione degli atti informatizzati al 28/02/2023

**L'intestazione alla data della richiesta deriva dai seguenti atti:**

#### Situazione degli intestati dal 30/11/2005

N.	DATI ANAGRAFICI	CODICE FISCALE	DIRITTI E ONERI REALI
1	COMUNE DI FORLÌ Sede in FORLÌ (FC)	00606620409*	(1) Proprieta' 1/1 fino al 03/06/2013
<b>DATI DERIVANTI DA</b> Atto del 30/11/2005 Pubblico ufficiale GIUNCHI PAOLO Sede CESENA (FC) Repertorio n. 151221 - CESSIONE DI DIRITTI REALI A TITOLO GRATUITO Nota presentata con Modello Unico n. 3859.1/2006 Reparto PI di FORLÌ in atti dal 03/04/2006			

#### Situazione degli intestati dall'impianto meccanografico

N.	DATI ANAGRAFICI	CODICE FISCALE	DIRITTI E ONERI REALI
1	DEMANIO DELLO STATO (RAMO LAVORI PUBBLICI)		(1) Proprieta' 1000/1000 fino al 30/11/2005
<b>DATI DERIVANTI DA</b> Impianto meccanografico del 30/06/1987			

Visura telematica esente per fini istituzionali

\* Codice Fiscale Validato in Anagrafe Tributaria.

\*\* Si intendono escluse le "superfici di balconi, terrazzi e aree scoperte pertinenziali e accessorie, comunicanti o non comunicanti"  
(cfr. Provvedimento del Direttore dell'Agenzia delle Entrate 29 marzo 2013).

## Visura storica per immobile

### Situazione degli atti informatizzati al 28/02/2023

<b>Dati della richiesta</b>	<b>Comune di FORLÌ' (Codice:D704)</b>
<b>Catasto Fabbricati</b>	<b>Provincia di FORLÌ'</b> <b>Foglio: 201 Particella: 876 Sub.: 14</b>

#### INTESTATO

1	COMUNE DI FORLÌ Sede in FORLÌ' (FC)	00606620409*	(1) Proprieta' 1/1
---	-------------------------------------	--------------	--------------------

#### Unità immobiliare dal 16/11/2021

N.	DATI IDENTIFICATIVI				DATI DI CLASSAMENTO							DATI DERIVANTI DA	
	Sezione Urbana	Foglio	Particella	Sub	Zona Cens.	Micro Zona	Categoria	Classe	Consistenza	Superficie Catastale	Rendita		
<b>1</b>		<b>201</b>	<b>876</b>	<b>14</b>			<b>C/2</b>	<b>5</b>	<b>12 m<sup>2</sup></b>	<b>Totale: 15 m<sup>2</sup></b>	<b>Euro 57,02</b>	VARIAZIONE NEL CLASSAMENTO del 16/11/2021 Pratica n. FO0069711 in atti dal 16/11/2021 VARIAZIONE DI CLASSAMENTO (n. 69711.1/2021)	
<b>Indirizzo</b>		VIA FRATELLI DEGLI ESPOSTI n. 8 Scala A Piano S1											
<b>Notifica</b>							<b>Partita</b>				<b>Mod.58</b>		
<b>Annotazioni</b>		classamento e rendita validati											

#### Mappali Terreni Correlati

Codice Comune D704 - Foglio 201 - Particella 876

#### Situazione dell'unità immobiliare dal 18/11/2020

N.	DATI IDENTIFICATIVI				DATI DI CLASSAMENTO							DATI DERIVANTI DA	
	Sezione Urbana	Foglio	Particella	Sub	Zona Cens.	Micro Zona	Categoria	Classe	Consistenza	Superficie Catastale	Rendita		
<b>1</b>		<b>201</b>	<b>876</b>	<b>14</b>			<b>C/2</b>	<b>5</b>	<b>12 m<sup>2</sup></b>	<b>Totale: 15 m<sup>2</sup></b>	<b>Euro 57,02</b>	VARIAZIONE del 17/11/2020 Pratica n. FO0055386 in atti dal 18/11/2020 DIVISIONE-DIVERSA DISTRIBUZIONE DEGLI SPAZI INTERNI (n. 21595.1/2020)	
<b>Indirizzo</b>		VIA FRATELLI DEGLI ESPOSTI n. 8 Scala A Piano S1											
<b>Notifica</b>							<b>Partita</b>				<b>Mod.58</b>		
<b>Annotazioni</b>		classamento e rendita proposti (d.m. 701/94)											

## Visura storica per immobile

### Situazione degli atti informatizzati al 28/02/2023

**L'intestazione alla data della richiesta deriva dai seguenti atti:**

**Situazione degli intestati dal 17/11/2020**

N.	DATI ANAGRAFICI	CODICE FISCALE	DIRITTI E ONERI REALI
1	COMUNE DI FORLÌ Sede in FORLÌ (FC)	00606620409*	(1) Proprieta' 1/1
<b>DATI DERIVANTI DA</b> VARIAZIONE del 17/11/2020 Pratica n. FO0055386 in atti dal 18/11/2020 DIVISIONE-DIVERSA DISTRIBUZIONE DEGLI SPAZI INTERNI (n. 21595.1/2020)			

**Situazione dell'unità immobiliare che ha originato il precedente dal 14/10/2015**

N.	DATI IDENTIFICATIVI				DATI DI CLASSAMENTO							DATI DERIVANTI DA		
	Sezione Urbana	Foglio	Particella	Sub	Zona Cens.	Micro Zona	Categoria	Classe	Consistenza	Superficie Catastale	Rendita			
1		201	876	4			A/4	4	4,5 vani	Totale: 66 m <sup>2</sup> Totale: escluse aree scoperte**: 64 m <sup>2</sup>	Euro 267,27	Variazione del 14/10/2015 - Inserimento in visura dei dati di superficie.		
<b>Indirizzo</b>		VIA FRATELLI DEGLI ESPOSTI Piano S1 - T												
<b>Notifica</b>							<b>Partita</b>						<b>Mod.58</b>	
<b>Annotazioni</b>		di stadio: costituita dalla soppressione della particella ceu sez. fgl 201 pla 1006 sub 4 per allineamento mappe												

**Situazione dell'unità immobiliare dal 03/06/2013**

N.	DATI IDENTIFICATIVI				DATI DI CLASSAMENTO							DATI DERIVANTI DA		
	Sezione Urbana	Foglio	Particella	Sub	Zona Cens.	Micro Zona	Categoria	Classe	Consistenza	Superficie Catastale	Rendita			
1		201	876	4			A/4	4	4,5 vani		Euro 267,27	Variazione del 03/06/2013 Pratica n. FO0059129 in atti dal 03/06/2013 BONIFICA IDENTIFICATIVO CATASTALE (n. 12425.1/2013)		
<b>Indirizzo</b>		VIA FRATELLI DEGLI ESPOSTI Piano S1 - T												
<b>Notifica</b>							<b>Partita</b>						<b>Mod.58</b>	
<b>Annotazioni</b>		di stadio: costituita dalla soppressione della particella ceu sez. fgl 201 pla 1006 sub 4 per allineamento mappe												

**L'intestazione alla data della richiesta deriva dai seguenti atti:**

## Visura storica per immobile

### Situazione degli atti informatizzati al 28/02/2023

#### Situazione degli intestati dal 03/06/2013

N.	DATI ANAGRAFICI	CODICE FISCALE	DIRITTI E ONERI REALI
1	COMUNE DI FORLÌ Sede in FORLÌ (FC)	00606620409*	(1) Proprieta' 1/1 fino al 17/11/2020
<b>DATI DERIVANTI DA</b> del 03/06/2013 Pratica n. FO0059129 in atti dal 03/06/2013 BONIFICA IDENTIFICATIVO CATASTALE (n. 12425.1/2013)			

#### Situazione dell'unità immobiliare che ha originato il precedente dal 13/11/2002

N.	DATI IDENTIFICATIVI				DATI DI CLASSAMENTO							DATI DERIVANTI DA	
	Sezione Urbana	Foglio	Particella	Sub	Zona Cens.	Micro Zona	Categoria	Classe	Consistenza	Superficie Catastale	Rendita		
1		201	1006	4			A/4	4	4,5 vani		Euro 267,27	VARIAZIONE del 13/11/2002 Pratica n. 243709 in atti dal 13/11/2002 VAR RETTIFICA D'UFFICIO (n. 18147.1/2002)	
<b>Indirizzo</b>		VIA FRATELLI DEGLI ESPOSTI Piano S1 - T											
<b>Notifica</b>							<b>Partita</b>				<b>Mod.58</b>		-

#### Situazione dell'unità immobiliare dal 01/01/1992

N.	DATI IDENTIFICATIVI				DATI DI CLASSAMENTO							DATI DERIVANTI DA	
	Sezione Urbana	Foglio	Particella	Sub	Zona Cens.	Micro Zona	Categoria	Classe	Consistenza	Superficie Catastale	Rendita		
1		201	1006	4			A/4	4	4,5 vani		Euro 267,27 L. 517.500	VARIAZIONE del 01/01/1992 Variazione del quadro tariffario	
<b>Indirizzo</b>		(P.S-T); VIA FRATELLI DEGLI ESPOSTI Piano S1 - T											
<b>Notifica</b>							<b>Partita</b>		6573		<b>Mod.58</b>		-

#### Situazione dell'unità immobiliare dall'impianto meccanografico

N.	DATI IDENTIFICATIVI				DATI DI CLASSAMENTO							DATI DERIVANTI DA	
	Sezione Urbana	Foglio	Particella	Sub	Zona Cens.	Micro Zona	Categoria	Classe	Consistenza	Superficie Catastale	Rendita		
1		201	1006	4			A/4	4	4,5 vani		Euro 0,45 L. 873	Impianto meccanografico del 30/06/1987	
<b>Indirizzo</b>		(P.S-T); VIA FRATELLI DEGLI ESPOSTI Piano S1 - T											
<b>Notifica</b>							<b>Partita</b>		6573		<b>Mod.58</b>		-

L'intestazione alla data della richiesta deriva dai seguenti atti:

## Visura storica per immobile

### Situazione degli atti informatizzati al 28/02/2023

#### Situazione degli intestati dal 30/11/2005

N.	DATI ANAGRAFICI	CODICE FISCALE	DIRITTI E ONERI REALI
1	COMUNE DI FORLÌ Sede in FORLÌ (FC)	00606620409*	(1) Proprieta' 1/1 fino al 03/06/2013
<b>DATI DERIVANTI DA</b> Atto del 30/11/2005 Pubblico ufficiale GIUNCHI PAOLO Sede CESENA (FC) Repertorio n. 151221 - CESSIONE DI DIRITTI REALI A TITOLO GRATUITO Nota presentata con Modello Unico n. 3859.1/2006 Reparto PI di FORLÌ in atti dal 03/04/2006			

#### Situazione degli intestati dall'impianto meccanografico

N.	DATI ANAGRAFICI	CODICE FISCALE	DIRITTI E ONERI REALI
1	DEMANIO DELLO STATO (RAMO LAVORI PUBBLICI)		(1) Proprieta' 1000/1000 fino al 30/11/2005
<b>DATI DERIVANTI DA</b> Impianto meccanografico del 30/06/1987			

Visura telematica esente per fini istituzionali

\* Codice Fiscale Validato in Anagrafe Tributaria.

\*\* Si intendono escluse le "superfici di balconi, terrazzi e aree scoperte pertinenziali e accessorie, comunicanti o non comunicanti"  
(cfr. Provvedimento del Direttore dell'Agenzia delle Entrate 29 marzo 2013).

**Agenzia delle Entrate  
CATASTO FABBRICATI  
Ufficio Provinciale di  
Forlì'**

Dichiarazione protocollo n. FO0055386 del 18/11/2020

Comune di Forlì'

Via Fratelli Degli Esposti

civ. 8

Identificativi Catastali:

Sezione:

Foglio: 201

Particella: 876

Subalterno: 13

Compilata da:

Montanino Pasquale

Iscritto all'albo:

Geometri

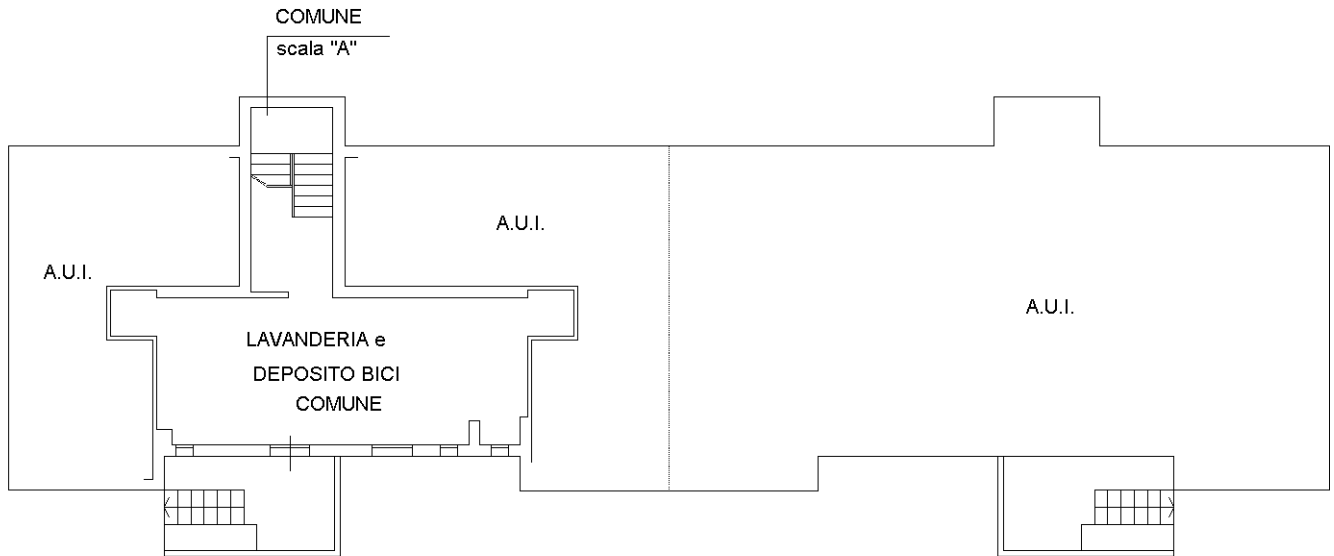
Prov. Forlì'

N. 1162

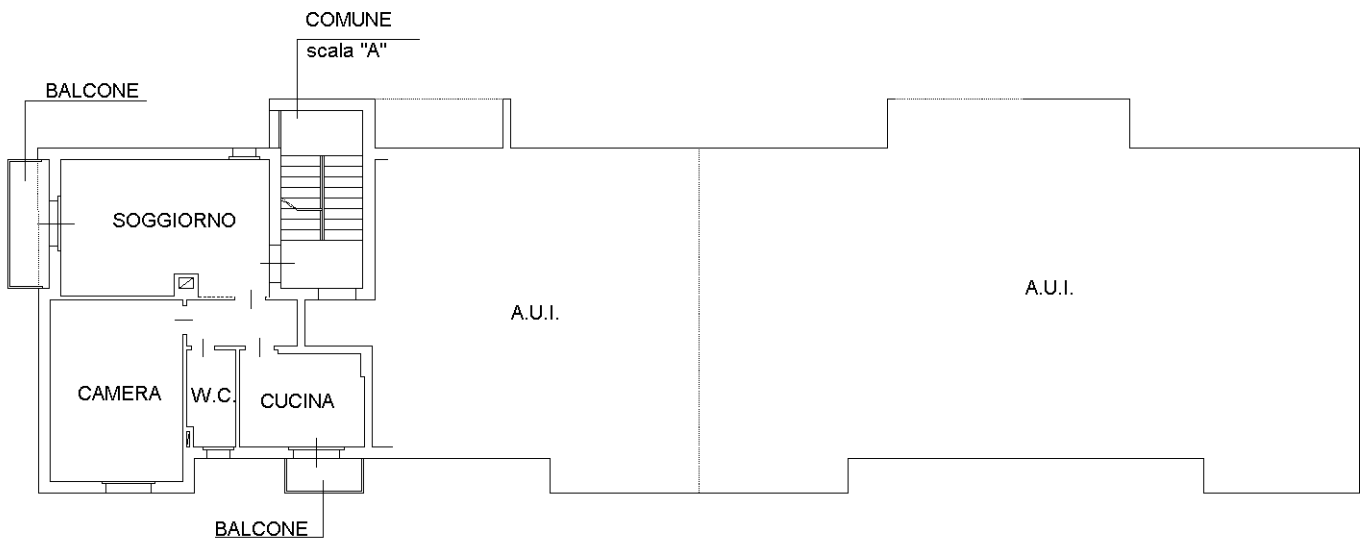
Planimetria

Scheda n. 1

Scala 1:200



**PIANO 1° SOTTOSTRADA  
H.2.15**



**PIANO TERRA  
H.2.75**



**NORD**

Ultima planimetria in atti

**Agenzia delle Entrate  
CATASTO FABBRICATI  
Ufficio Provinciale di  
Forlì**

Dichiarazione protocollo n. FO0055386 del 18/11/2020

Comune di Forlì'

Via Fratelli Degli Esposti

civ. 8

Identificativi Catastali:

Sezione:

Foglio: 201

Particella: 876

Subalterno: 13

Compilata da:

Montanino Pasquale

Iscritto all'albo:

Geometri

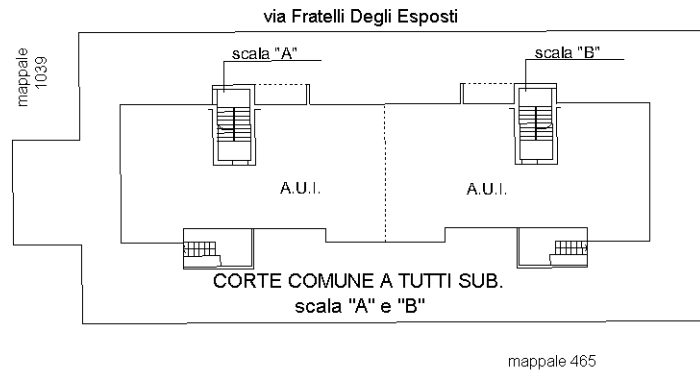
Prov. Forlì'

N. 1162

Planimetria

Scheda n. 2

Scala 1:500



**PIANO TERRA**



**NORD**

Ultima planimetria in atti



**Agenzia delle Entrate  
CATASTO FABBRICATI  
Ufficio Provinciale di  
Forlì**

Dichiarazione protocollo n. FO0055386 del 18/11/2020

Comune di Forlì'

Via Fratelli Degli Esposti

civ. 8

Identificativi Catastali:

Sezione:

Foglio: 201

Particella: 876

Subalterno: 14

Compilata da:

Montanino Pasquale

Iscritto all'albo:  
Geometri

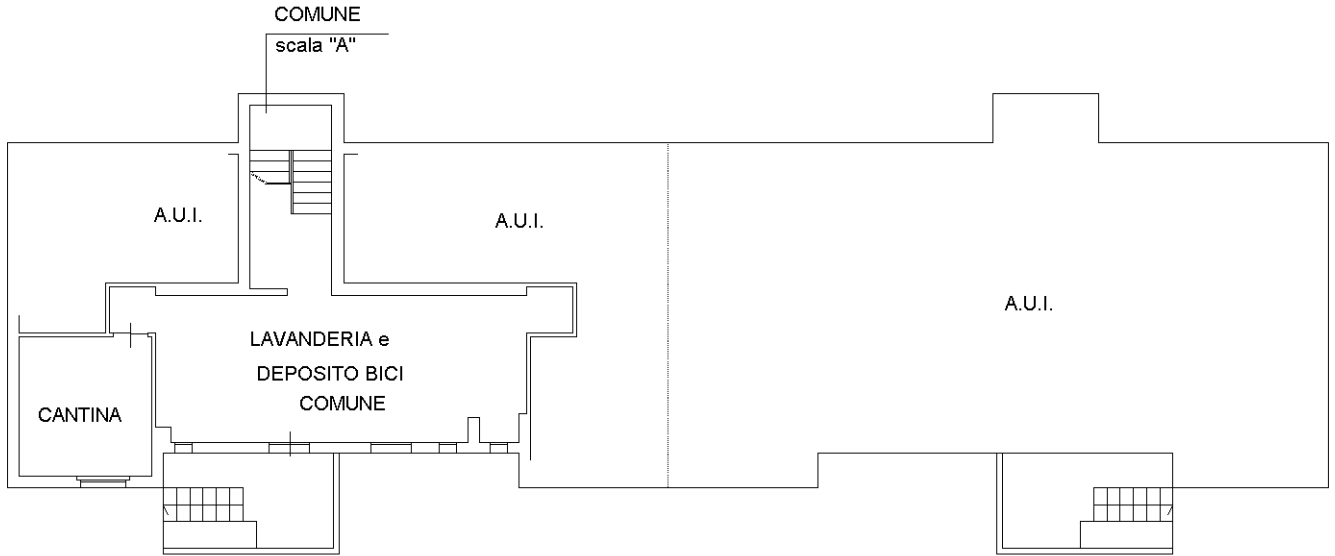
Prov. Forlì'

N. 1162

Planimetria

Scheda n. 1

Scala 1:200



**PIANO 1° SOTTOSTRADA  
H.2.15**



**NORD**

Ultima planimetria in atti

**Agenzia delle Entrate  
CATASTO FABBRICATI  
Ufficio Provinciale di  
Forlì**

Dichiarazione protocollo n. FO0055386 del 18/11/2020

Comune di Forlì'

Via Fratelli Degli Esposti

civ. 8

Identificativi Catastali:

Sezione:

Foglio: 201

Particella: 876

Subalterno: 14

Compilata da:

Montanino Pasquale

Iscritto all'albo:

Geometri

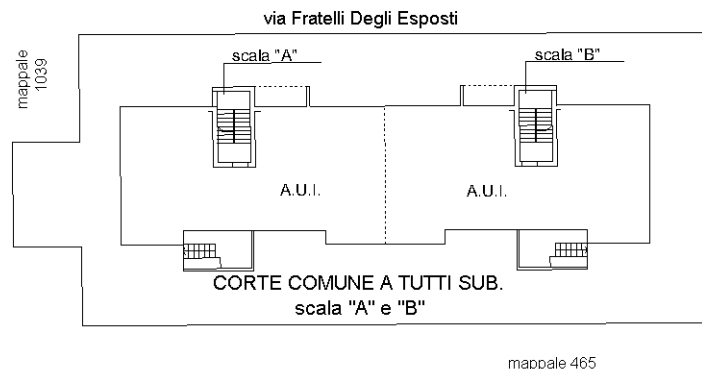
Prov. Forlì'

N. 1162

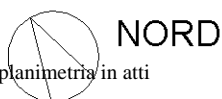
Planimetria

Scheda n. 2

Scala 1:500



**PIANO TERRA**



Ultima planimetria in atti

## Visura storica per immobile

### Situazione degli atti informatizzati al 28/02/2023

<b>Dati della richiesta</b>	<b>Comune di FORLÌ' (Codice:D704)</b>
<b>Catasto Fabbricati</b>	<b>Provincia di FORLÌ'</b> <b>Foglio: 201 Particella: 872 Sub.: 15</b>

#### INTESTATO

1	COMUNE DI FORLÌ Sede in FORLÌ' (FC)	00606620409*	(1) Proprieta' 1/1
---	-------------------------------------	--------------	--------------------

#### Unità immobiliare dal 11/12/2020

N.	DATI IDENTIFICATIVI				DATI DI CLASSAMENTO							DATI DERIVANTI DA	
	Sezione Urbana	Foglio	Particella	Sub	Zona Cens.	Micro Zona	Categoria	Classe	Consistenza	Superficie Catastale	Rendita		
1		201	872	15			A/4	4	5 vani	Totale: 79 m <sup>2</sup> Totale: escluse aree scoperte**: 77 m <sup>2</sup>	Euro 296,96	VARIAZIONE MODIFICA IDENTIFICATIVO del 10/12/2020 Pratica n. FO0061575 in atti dal 11/12/2020 VARIAZIONE PER MODIFICA IDENTIFICATIVO (n. 22532.1/2020)	
<b>Indirizzo</b>		VIA FRATELLI DEGLI ESPOSTI n. 11 Interno 4 Piano 1											
<b>Notifica</b>							<b>Partita</b>				<b>Mod.58</b>		
<b>Annotazioni</b>		classamento e rendita proposti (d.m. 701/94)											

#### Mappali Terreni Correlati

Codice Comune D704 - Foglio 201 - Particella 872

#### L'intestazione alla data della richiesta deriva dai seguenti atti:

#### Situazione degli intestati dal 10/12/2020

N.	DATI ANAGRAFICI	CODICE FISCALE	DIRITTI E ONERI REALI
1	COMUNE DI FORLÌ Sede in FORLÌ' (FC)	00606620409*	(1) Proprieta' 1/1
<b>DATI DERIVANTI DA</b>		del 10/12/2020 Pratica n. FO0061575 in atti dal 11/12/2020 VARIAZIONE PER MODIFICA IDENTIFICATIVO (n. 22532.1/2020)	

## Visura storica per immobile

### Situazione degli atti informatizzati al 28/02/2023

#### Situazione dell'unità immobiliare che ha originato il precedente dal 18/11/2020

N.	DATI IDENTIFICATIVI				DATI DI CLASSAMENTO							DATI DERIVANTI DA	
	Sezione Urbana	Foglio	Particella	Sub	Zona Cens.	Micro Zona	Categoria	Classe	Consistenza	Superficie Catastale	Rendita		
1		201	330	15			A/4	4	5 vani	Totale: 79 m <sup>2</sup> Totale: escluse aree scoperte**: 77 m <sup>2</sup>	Euro 296,96	VARIAZIONE del 17/11/2020 Pratica n. FO0055392 in atti dal 18/11/2020 DIVISIONE-DIVERSA DISTRIBUZIONE DEGLI SPAZI INTERNI (n. 21578.1/2020)	
Indirizzo		VIA FRATELLI DEGLI ESPOSTI n. 11 Interno 4 Piano 1											
Notifica							Partita				Mod.58		
Annotazioni		classamento e rendita proposti (d.m. 701/94)											

#### L'intestazione alla data della richiesta deriva dai seguenti atti:

#### Situazione degli intestati dal 17/11/2020

N.	DATI ANAGRAFICI	CODICE FISCALE	DIRITTI E ONERI REALI
1	COMUNE DI FORLÌ Sede in FORLÌ (FC)	00606620409*	(1) Proprieta' 1/1 fino al 10/12/2020
DATI DERIVANTI DA		Atto del 30/11/2005 Pubblico ufficiale GIUNCHI PAOLO Sede CESENA (FC) Repertorio n. 151221 - CESSIONE DI DIRITTI REALI A TITOLO GRATUITO Nota presentata con Modello Unico n. 3859.1/2006 Reparto PI di FORLÌ in atti dal 03/04/2006	

#### Situazione dell'unità immobiliare che ha originato il precedente dal 14/10/2015

N.	DATI IDENTIFICATIVI				DATI DI CLASSAMENTO							DATI DERIVANTI DA	
	Sezione Urbana	Foglio	Particella	Sub	Zona Cens.	Micro Zona	Categoria	Classe	Consistenza	Superficie Catastale	Rendita		
1		201	872	6			A/4	4	5,5 vani	Totale: 80 m <sup>2</sup> Totale: escluse aree scoperte**: 78 m <sup>2</sup>	Euro 326,66	Variazione del 14/10/2015 - Inserimento in visura dei dati di superficie.	
Indirizzo		VIA FRATELLI DEGLI ESPOSTI n. 4 Piano S1 - 1											
Notifica							Partita		6573		Mod.58		-

## Visura storica per immobile

### Situazione degli atti informatizzati al 28/02/2023

#### Situazione dell'unità immobiliare dal 08/06/2005

N.	DATI IDENTIFICATIVI				DATI DI CLASSAMENTO							DATI DERIVANTI DA
	Sezione Urbana	Foglio	Particella	Sub	Zona Cens.	Micro Zona	Categoria	Classe	Consistenza	Superficie Catastale	Rendita	
1		201	872	6			A/4	4	5,5 vani		Euro 326,66	VARIAZIONE MODIFICA IDENTIFICATIVO del 08/06/2005 Pratica n. FO0075455 in atti dal 08/06/2005 VARIAZIONE PER MODIFICA IDENTIFICATIVO - ALLINEAMENTO MAPPE (n. 9147.6/2005)
Indirizzo		VIA FRATELLI DEGLI ESPOSTI n. 4 Piano S1 - 1										
Notifica						Partita		6573		Mod.58		-

L'intestazione alla data della richiesta deriva dai seguenti atti:

#### Situazione degli intestati dal 30/11/2005

N.	DATI ANAGRAFICI	CODICE FISCALE	DIRITTI E ONERI REALI
1	COMUNE DI FORLÌ Sede in FORLÌ (FC)	00606620409*	(1) Proprieta' 1/1 fino al 17/11/2020
DATI DERIVANTI DA		Atto del 30/11/2005 Pubblico ufficiale GIUNCHI PAOLO Sede CESENA (FC) Repertorio n. 151221 - CESSIONE DI DIRITTI REALI A TITOLO GRATUITO Nota presentata con Modello Unico n. 3859.1/2006 Reparto PI di FORLÌ in atti dal 03/04/2006	

#### Situazione degli intestati dal 08/06/2005

N.	DATI ANAGRAFICI	CODICE FISCALE	DIRITTI E ONERI REALI
1	DEMANIO DELLO STATO (RAMO LAVORI PUBBLICI)		(1) Proprieta' 1000/1000 fino al 30/11/2005
DATI DERIVANTI DA		del 08/06/2005 Pratica n. FO0075455 in atti dal 08/06/2005 VARIAZIONE PER MODIFICA IDENTIFICATIVO - ALLINEAMENTO MAPPE (n. 9147.6/2005)	

#### Situazione dell'unità immobiliare che ha originato il precedente dal 01/01/1992

N.	DATI IDENTIFICATIVI				DATI DI CLASSAMENTO							DATI DERIVANTI DA
	Sezione Urbana	Foglio	Particella	Sub	Zona Cens.	Micro Zona	Categoria	Classe	Consistenza	Superficie Catastale	Rendita	
1		201	1012	6			A/4	4	5,5 vani		Euro 326,66 L. 632.500	VARIAZIONE del 01/01/1992 Variazione del quadro tariffario
Indirizzo		VIA FRATELLI DEGLI ESPOSTI n. 4 Piano S1 - 1										
Notifica						Partita		6573		Mod.58		-

## Visura storica per immobile

### Situazione degli atti informatizzati al 28/02/2023

#### Situazione dell'unità immobiliare dall'impianto meccanografico

N.	DATI IDENTIFICATIVI				DATI DI CLASSAMENTO							DATI DERIVANTI DA
	Sezione Urbana	Foglio	Particella	Sub	Zona Cens.	Micro Zona	Categoria	Classe	Consistenza	Superficie Catastale	Rendita	
<b>1</b>		<b>201</b>	<b>1012</b>	<b>6</b>			<b>A/4</b>	<b>4</b>	<b>5,5 vani</b>		<b>Euro 0,55 L. 1.067</b>	Impianto meccanografico del 30/06/1987
<b>Indirizzo</b>		VIA FRATELLI DEGLI ESPOSTI n. 4 Piano S1 - 1										
<b>Notifica</b>						<b>Partita</b>		6573		<b>Mod.58</b>		-

#### L'intestazione alla data della richiesta deriva dai seguenti atti:

#### Situazione degli intestati dall'impianto meccanografico

N.	DATI ANAGRAFICI	CODICE FISCALE	DIRITTI E ONERI REALI
1	DEMANIO DELLO STATO (RAMO LAVORI PUBBLICI)		(1) Proprieta' 1000/1000 fino al 08/06/2005
<b>DATI DERIVANTI DA</b>		Impianto meccanografico del 30/06/1987	

Visura telematica esente per fini istituzionali

\* Codice Fiscale Validato in Anagrafe Tributaria.

\*\* Si intendono escluse le "superfici di balconi, terrazzi e aree scoperte pertinenziali e accessorie, comunicanti o non comunicanti" (cfr. Provvedimento del Direttore dell'Agenzia delle Entrate 29 marzo 2013).

## Visura storica per immobile

### Situazione degli atti informatizzati al 28/02/2023

<b>Dati della richiesta</b>	<b>Comune di FORLÌ' (Codice:D704)</b>
<b>Catasto Fabbricati</b>	<b>Provincia di FORLÌ'</b> <b>Foglio: 201 Particella: 872 Sub.: 16</b>

#### INTESTATO

1	COMUNE DI FORLÌ Sede in FORLÌ' (FC)	00606620409*	(1) Proprieta' 1/1
---	-------------------------------------	--------------	--------------------

#### Unità immobiliare dal 18/11/2020

N.	DATI IDENTIFICATIVI				DATI DI CLASSAMENTO							DATI DERIVANTI DA	
	Sezione Urbana	Foglio	Particella	Sub	Zona Cens.	Micro Zona	Categoria	Classe	Consistenza	Superficie Catastale	Rendita		
<b>1</b>		<b>201</b>	<b>872</b>	<b>16</b>			<b>C/2</b>	<b>5</b>	<b>14 m<sup>2</sup></b>	<b>Totale: 16 m<sup>2</sup></b>	<b>Euro 66,52</b>	VARIAZIONE del 17/11/2020 Pratica n. FO0055392 in atti dal 18/11/2020 DIVISIONE-DIVERSA DISTRIBUZIONE DEGLI SPAZI INTERNI (n. 21578.1/2020)	
<b>Indirizzo</b>		VIA FRATELLI DEGLI ESPOSTI n. 11 Piano S1											
<b>Notifica</b>							<b>Partita</b>				<b>Mod.58</b>		
<b>Annotazioni</b>		classamento e rendita proposti (d.m. 701/94)											

#### Mappali Terreni Correlati

Codice Comune D704 - Foglio 201 - Particella 872

#### L'intestazione alla data della richiesta deriva dai seguenti atti:

#### Situazione degli intestati dal 17/11/2020

N.	DATI ANAGRAFICI	CODICE FISCALE	DIRITTI E ONERI REALI
1	COMUNE DI FORLÌ Sede in FORLÌ' (FC)	00606620409*	(1) Proprieta' 1/1
<b>DATI DERIVANTI DA</b>		Atto del 30/11/2005 Pubblico ufficiale GIUNCHI PAOLO Sede CESENA (FC) Repertorio n. 151221 - CESSIONE DI DIRITTI REALI A TITOLO GRATUITO Nota presentata con Modello Unico n. 3859.1/2006 Reparto PI di FORLÌ' in atti dal 03/04/2006	

## Visura storica per immobile

### Situazione degli atti informatizzati al 28/02/2023

#### Situazione dell'unità immobiliare che ha originato il precedente dal 14/10/2015

N.	DATI IDENTIFICATIVI				DATI DI CLASSAMENTO							DATI DERIVANTI DA
	Sezione Urbana	Foglio	Particella	Sub	Zona Cens.	Micro Zona	Categoria	Classe	Consistenza	Superficie Catastale	Rendita	
1		201	872	6			A/4	4	5,5 vani	Totale: 80 m <sup>2</sup> Totale: escluse aree scoperte**: 78 m <sup>2</sup>	Euro 326,66	Variazione del 14/10/2015 - Inserimento in visura dei dati di superficie.
Indirizzo		VIA FRATELLI DEGLI ESPOSTI n. 4 Piano S1 - 1										
Notifica						Partita		6573		Mod.58		-

#### Situazione dell'unità immobiliare dal 08/06/2005

N.	DATI IDENTIFICATIVI				DATI DI CLASSAMENTO							DATI DERIVANTI DA
	Sezione Urbana	Foglio	Particella	Sub	Zona Cens.	Micro Zona	Categoria	Classe	Consistenza	Superficie Catastale	Rendita	
1		201	872	6			A/4	4	5,5 vani		Euro 326,66	VARIAZIONE MODIFICA IDENTIFICATIVO del 08/06/2005 Pratica n. FO0075455 in atti dal 08/06/2005 VARIAZIONE PER MODIFICA IDENTIFICATIVO - ALLINEAMENTO MAPPE (n. 9147.6/2005)
Indirizzo		VIA FRATELLI DEGLI ESPOSTI n. 4 Piano S1 - 1										
Notifica						Partita		6573		Mod.58		-

#### L'intestazione alla data della richiesta deriva dai seguenti atti:

##### Situazione degli intestati dal 30/11/2005

N.	DATI ANAGRAFICI	CODICE FISCALE	DIRITTI E ONERI REALI
1	COMUNE DI FORLI Sede in FORLI' (FC)	00606620409*	(1) Proprieta' 1/1 fino al 17/11/2020
DATI DERIVANTI DA			
Atto del 30/11/2005 Pubblico ufficiale GIUNCHI PAOLO Sede CESENA (FC) Repertorio n. 151221 - CESSIONE DI DIRITTI REALI A TITOLO GRATUITO Nota presentata con Modello Unico n. 3859.1/2006 Reparto PI di FORLI' in atti dal 03/04/2006			

##### Situazione degli intestati dal 08/06/2005

N.	DATI ANAGRAFICI	CODICE FISCALE	DIRITTI E ONERI REALI
1	DEMANIO DELLO STATO (RAMO LAVORI PUBBLICI)		(1) Proprieta' 1000/1000 fino al 30/11/2005



## Visura storica per immobile

### Situazione degli atti informatizzati al 28/02/2023

<b>DATI DERIVANTI DA</b>	del 08/06/2005 Pratica n. FO0075455 in atti dal 08/06/2005 VARIAZIONE PER MODIFICA IDENTIFICATIVO - ALLINEAMENTO MAPPE (n. 9147.6/2005)
--------------------------	---

#### Situazione dell'unità immobiliare che ha originato il precedente dal 01/01/1992

N.	DATI IDENTIFICATIVI				DATI DI CLASSAMENTO							DATI DERIVANTI DA
	Sezione Urbana	Foglio	Particella	Sub	Zona Cens.	Micro Zona	Categoria	Classe	Consistenza	Superficie Catastale	Rendita	
<b>1</b>		<b>201</b>	<b>1012</b>	<b>6</b>			<b>A/4</b>	<b>4</b>	<b>5,5 vani</b>		<b>Euro 326,66 L. 632.500</b>	VARIAZIONE del 01/01/1992 Variazione del quadro tariffario
<b>Indirizzo</b>		VIA FRATELLI DEGLI ESPOSTI n. 4 Piano S1 - 1										
<b>Notifica</b>						<b>Partita</b>		6573		<b>Mod.58</b>		-

#### Situazione dell'unità immobiliare dall'impianto meccanografico

N.	DATI IDENTIFICATIVI				DATI DI CLASSAMENTO							DATI DERIVANTI DA
	Sezione Urbana	Foglio	Particella	Sub	Zona Cens.	Micro Zona	Categoria	Classe	Consistenza	Superficie Catastale	Rendita	
<b>1</b>		<b>201</b>	<b>1012</b>	<b>6</b>			<b>A/4</b>	<b>4</b>	<b>5,5 vani</b>		<b>Euro 0,55 L. 1.067</b>	Impianto meccanografico del 30/06/1987
<b>Indirizzo</b>		VIA FRATELLI DEGLI ESPOSTI n. 4 Piano S1 - 1										
<b>Notifica</b>						<b>Partita</b>		6573		<b>Mod.58</b>		-

#### L'intestazione alla data della richiesta deriva dai seguenti atti:

#### Situazione degli intestati dall'impianto meccanografico

N.	DATI ANAGRAFICI	CODICE FISCALE	DIRITTI E ONERI REALI
1	DEMANIO DELLO STATO (RAMO LAVORI PUBBLICI)		(1) Proprieta' 1000/1000 fino al 08/06/2005
<b>DATI DERIVANTI DA</b>		Impianto meccanografico del 30/06/1987	

Visura telematica esente per fini istituzionali

\* Codice Fiscale Validato in Anagrafe Tributaria.

\*\* Si intendono escluse le "superfici di balconi, terrazzi e aree scoperte pertinenziali e accessorie, comunicanti o non comunicanti"  
(cfr. Provvedimento del Direttore dell'Agenzia delle Entrate 29 marzo 2013).

**Agenzia delle Entrate  
CATASTO FABBRICATI  
Ufficio Provinciale di  
Forlì**

Dichiarazione protocollo n. FO0055392 del 18/11/2020

Comune di Forlì

Via Fratelli Degli Esposti

civ. 11

Identificativi Catastali:

Sezione:

Foglio: 201

Particella: 330

Subalterno: 15

Compilata da:

Montanino Pasquale

Iscritto all'albo:

Geometri

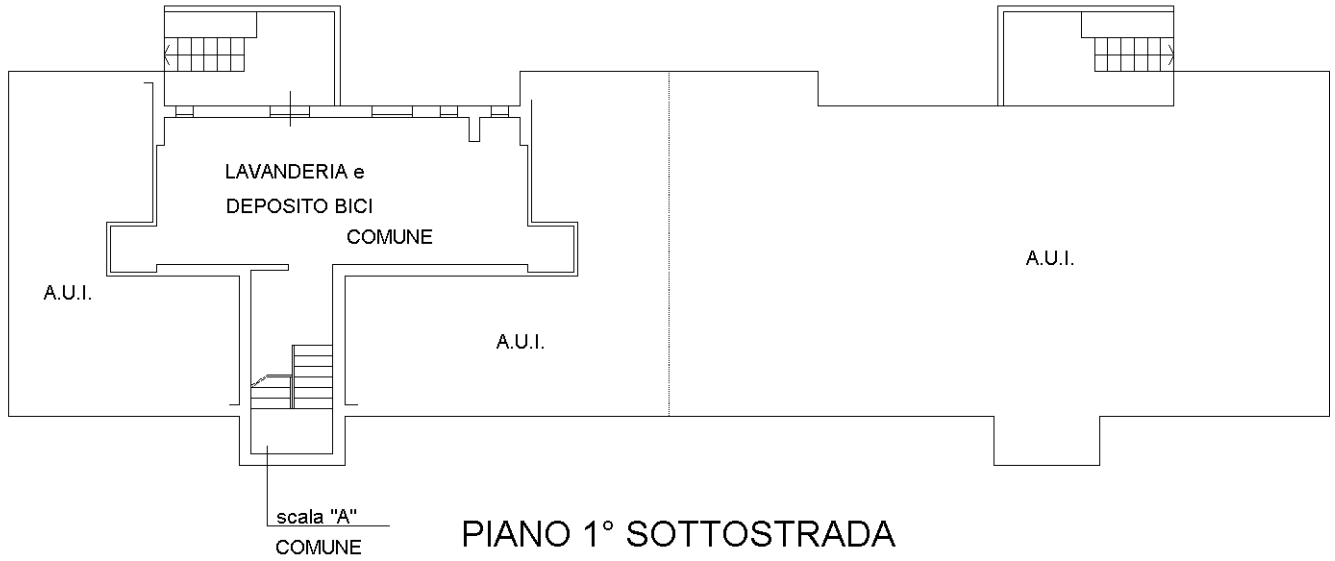
Prov. Forlì

N. 1162

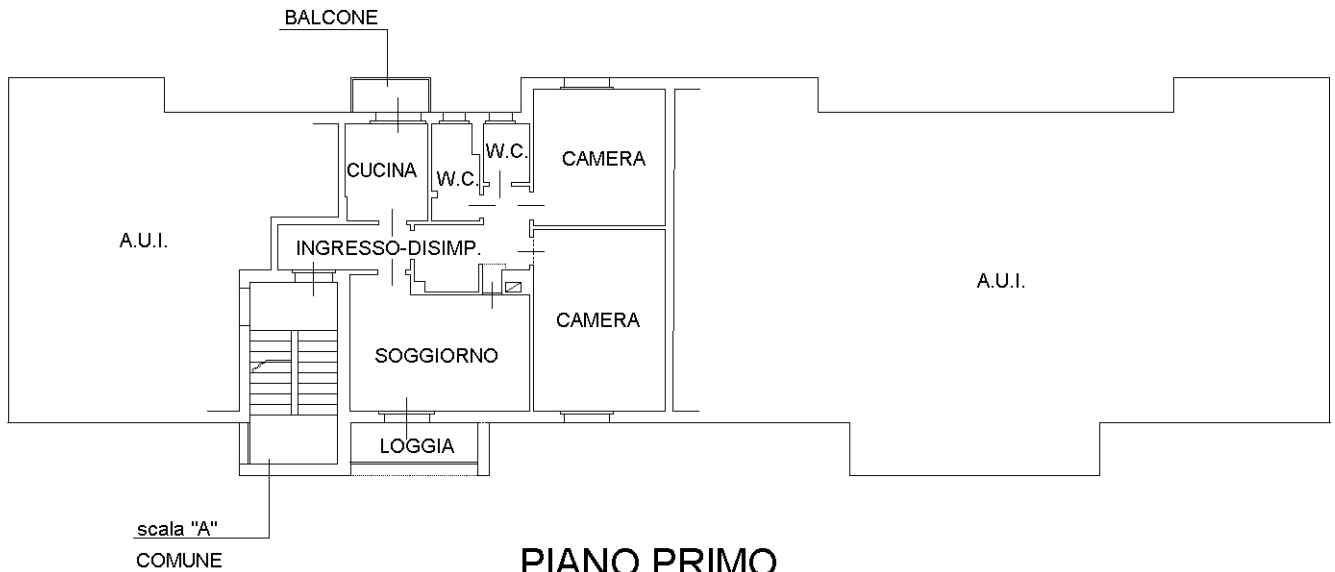
Planimetria

Scheda n. 1

Scala 1:200



**PIANO 1° SOTTOSTRADA**  
H.2.15



**PIANO PRIMO**  
H.2.80



**NORD**

Ultima planimetria in atti

**Agenzia delle Entrate  
CATASTO FABBRICATI  
Ufficio Provinciale di  
Forlì**

Dichiarazione protocollo n. FO0055392 del 18/11/2020

Comune di Forlì'

Via Fratelli Degli Esposti

civ. 11

Identificativi Catastali:

Sezione:

Foglio: 201

Particella: 330

Subalterno: 15

Compilata da:

Montanino Pasquale

Iscritto all'albo:

Geometri

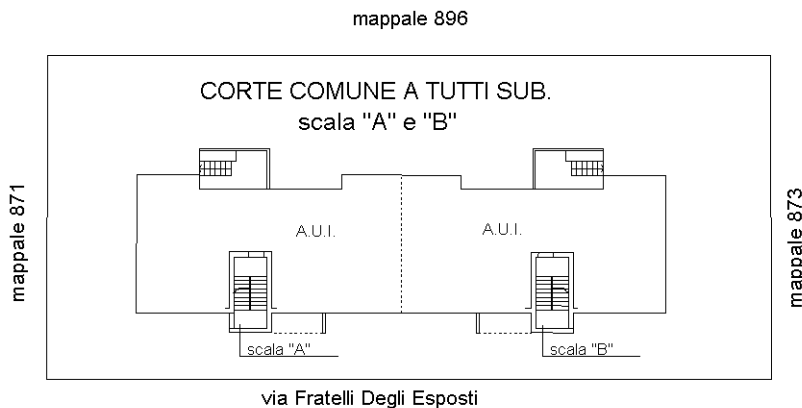
Prov. Forlì'

N. 1162

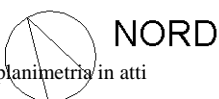
Planimetria

Scheda n. 2

Scala 1:500



PIANO TERRA



Ultima planimetria in atti

**Agenzia delle Entrate  
CATASTO FABBRICATI  
Ufficio Provinciale di  
Forlì**

Dichiarazione protocollo n. FO0055392 del 18/11/2020

Comune di Forlì

Via Fratelli Degli Esposti

civ. 11

Identificativi Catastali:

Sezione:

Foglio: 201

Particella: 872

Subalterno: 16

Compilata da:

Montanino Pasquale

Iscritto all'albo:

Geometri

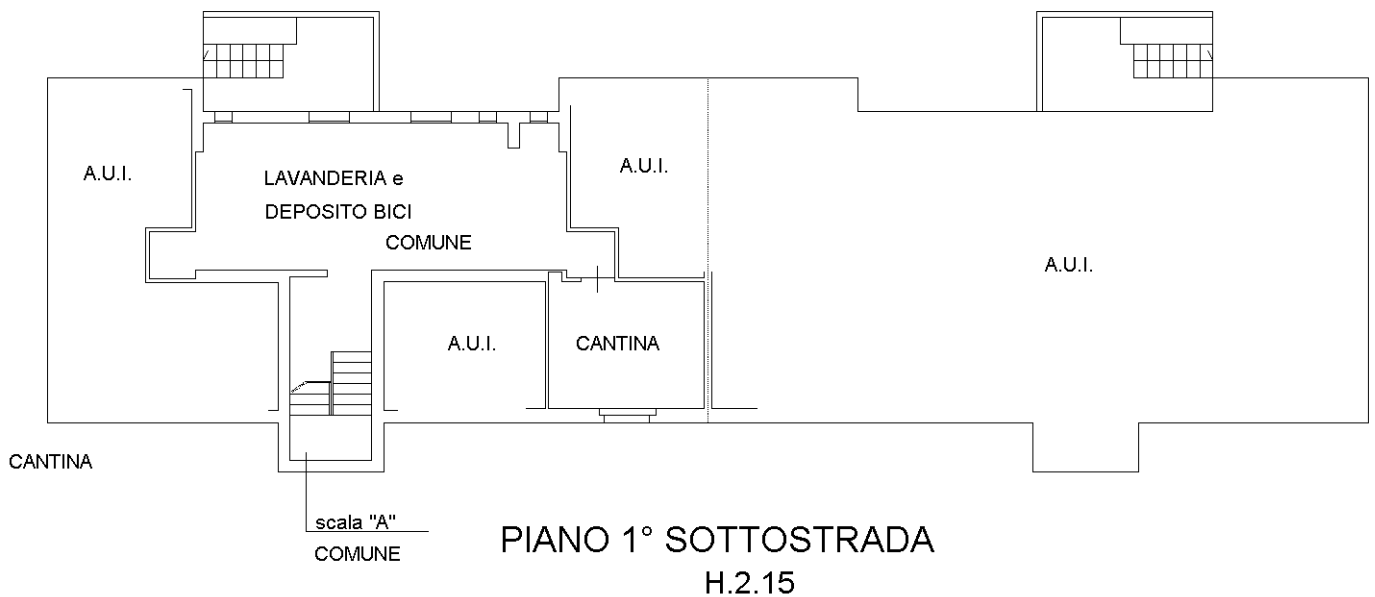
Prov. Forlì

N. 1162

Planimetria

Scheda n. 1

Scala 1:200



**PIANO 1° SOTTOSTRADA  
H.2.15**



Ultima planimetria in atti

**Agenzia delle Entrate  
CATASTO FABBRICATI  
Ufficio Provinciale di  
Forlì**

Dichiarazione protocollo n. FO0055392 del 18/11/2020

Comune di Forlì'

Via Fratelli Degli Esposti

civ. 11

Identificativi Catastali:

Sezione:

Foglio: 201

Particella: 872

Subalterno: 16

Compilata da:

Montanino Pasquale

Iscritto all'albo:

Geometri

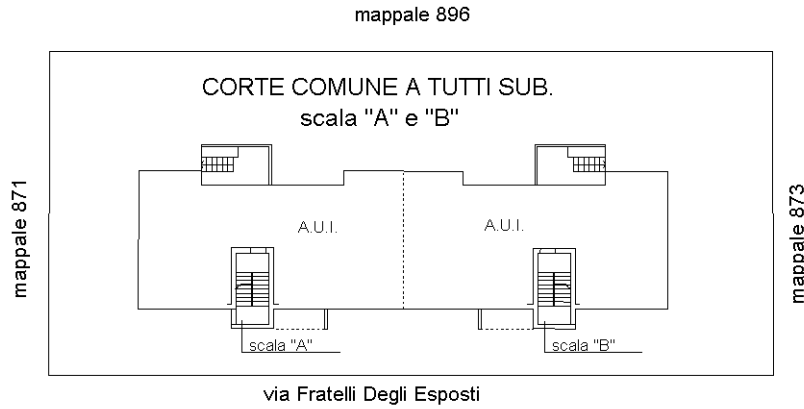
Prov. Forlì'

N. 1162

Planimetria

Scheda n. 2

Scala 1:500



PIANO TERRA



NORD

Ultima planimetria in atti

## Visura storica per immobile

### Situazione degli atti informatizzati al 28/02/2023

<b>Dati della richiesta</b>	<b>Comune di FORLÌ' (Codice:D704)</b>
<b>Catasto Fabbricati</b>	<b>Provincia di FORLÌ'</b> <b>Foglio: 201 Particella: 849 Sub.: 19</b>

#### INTESTATO

1	COMUNE DI FORLÌ Sede in FORLÌ' (FC)	00606620409*	(1) Proprieta' 1/1
---	-------------------------------------	--------------	--------------------

#### Unità immobiliare dal 18/11/2020

N.	DATI IDENTIFICATIVI				DATI DI CLASSAMENTO							DATI DERIVANTI DA	
	Sezione Urbana	Foglio	Particella	Sub	Zona Cens.	Micro Zona	Categoria	Classe	Consistenza	Superficie Catastale	Rendita		
<b>1</b>		<b>201</b>	<b>849</b>	<b>19</b>			<b>A/4</b>	<b>5</b>	<b>3,5 vani</b>	<b>Totale: 56 m<sup>2</sup> Totale: escluse aree scoperte**: 56 m<sup>2</sup></b>	<b>Euro 244,03</b>	VARIAZIONE del 17/11/2020 Pratica n. FO0055342 in atti dal 18/11/2020 DIVISIONE-DIVERSA DISTRIBUZIONE DEGLI SPAZI INTERNI (n. 21585.1/2020)	
<b>Indirizzo</b>		VIA GIAN RANIERO PAULUCCI GINNASI n. 3 Scala A Interno 14 Piano 1											
<b>Notifica</b>							<b>Partita</b>				<b>Mod.58</b>		
<b>Annotazioni</b>		classamento e rendita proposti (d.m. 701/94)											

#### Mappali Terreni Correlati

Codice Comune D704 - Foglio 201 - Particella 849

#### L'intestazione alla data della richiesta deriva dai seguenti atti:

#### Situazione degli intestati dal 17/11/2020

N.	DATI ANAGRAFICI	CODICE FISCALE	DIRITTI E ONERI REALI
1	COMUNE DI FORLÌ Sede in FORLÌ' (FC)	00606620409*	(1) Proprieta' 1/1
<b>DATI DERIVANTI DA</b>		VARIAZIONE del 17/11/2020 Pratica n. FO0055342 in atti dal 18/11/2020 DIVISIONE-DIVERSA DISTRIBUZIONE DEGLI SPAZI INTERNI (n. 21585.1/2020)	

Per ulteriori variazioni richiedere le visure storiche dei seguenti immobili soppressi, originari del precedente

Foglio 201 Particella 849 Subalterno 14; Foglio 201 Particella 849 Subalterno 17;

# Visura storica per immobile

## Situazione degli atti informatizzati al 28/02/2023

Visura telematica esente per fini istituzionali

\* Codice Fiscale Validato in Anagrafe Tributaria.

\*\* Si intendono escluse le "superfici di balconi, terrazzi e aree scoperte pertinenziali e accessorie, comunicanti o non comunicanti"  
(cfr. Provvedimento del Direttore dell'Agenzia delle Entrate 29 marzo 2013).

## Visura storica per immobile

### Situazione degli atti informatizzati al 28/02/2023

<b>Dati della richiesta</b>	<b>Comune di FORLÌ' (Codice:D704)</b>
<b>Catasto Fabbricati</b>	<b>Provincia di FORLÌ'</b> <b>Foglio: 201 Particella: 849 Sub.: 20</b>

#### INTESTATO

1	COMUNE DI FORLÌ Sede in FORLÌ' (FC)	00606620409*	(1) Proprieta' 1/1
---	-------------------------------------	--------------	--------------------

#### Unità immobiliare dal 18/11/2020

N.	DATI IDENTIFICATIVI				DATI DI CLASSAMENTO							DATI DERIVANTI DA	
	Sezione Urbana	Foglio	Particella	Sub	Zona Cens.	Micro Zona	Categoria	Classe	Consistenza	Superficie Catastale	Rendita		
<b>1</b>		<b>201</b>	<b>849</b>	<b>20</b>			<b>C/2</b>	<b>5</b>	<b>10 m<sup>2</sup></b>	<b>Totale: 11 m<sup>2</sup></b>	<b>Euro 47,51</b>	VARIAZIONE del 17/11/2020 Pratica n. FO0055342 in atti dal 18/11/2020 DIVISIONE-DIVERSA DISTRIBUZIONE DEGLI SPAZI INTERNI (n. 21585.1/2020)	
<b>Indirizzo</b>		VIA GIAN RANIERO PAULUCCI GINNASI n. 3 Scala A Piano S1											
<b>Notifica</b>							<b>Partita</b>				<b>Mod.58</b>		
<b>Annotazioni</b>		classamento e rendita proposti (d.m. 701/94)											

#### Mappali Terreni Correlati

Codice Comune D704 - Foglio 201 - Particella 849

#### L'intestazione alla data della richiesta deriva dai seguenti atti:

#### Situazione degli intestati dal 17/11/2020

N.	DATI ANAGRAFICI	CODICE FISCALE	DIRITTI E ONERI REALI
1	COMUNE DI FORLÌ Sede in FORLÌ' (FC)	00606620409*	(1) Proprieta' 1/1
<b>DATI DERIVANTI DA</b>		VARIAZIONE del 17/11/2020 Pratica n. FO0055342 in atti dal 18/11/2020 DIVISIONE-DIVERSA DISTRIBUZIONE DEGLI SPAZI INTERNI (n. 21585.1/2020)	

Per ulteriori variazioni richiedere le visure storiche dei seguenti immobili soppressi, originari del precedente

Foglio 201 Particella 849 Subalterno 14; Foglio 201 Particella 849 Subalterno 17;



# Visura storica per immobile

## Situazione degli atti informatizzati al 28/02/2023

Visura telematica esente per fini istituzionali

\* Codice Fiscale Validato in Anagrafe Tributaria.

## Visura storica per immobile

### Situazione degli atti informatizzati al 28/02/2023

<b>Dati della richiesta</b>	<b>Comune di FORLÌ' (Codice:D704)</b>
	<b>Provincia di FORLÌ'</b>
<b>Catasto Fabbricati</b>	<b>Foglio: 201 Particella: 849 Sub.: 21</b>

#### INTESTATO

1	COMUNE DI FORLÌ Sede in FORLÌ' (FC)	00606620409*	(1) Proprieta' 1/1
---	-------------------------------------	--------------	--------------------

#### Unità immobiliare dal 18/11/2020

N.	DATI IDENTIFICATIVI				DATI DI CLASSAMENTO							DATI DERIVANTI DA	
	Sezione Urbana	Foglio	Particella	Sub	Zona Cens.	Micro Zona	Categoria	Classe	Consistenza	Superficie Catastale	Rendita		
<b>1</b>		<b>201</b>	<b>849</b>	<b>21</b>			<b>A/4</b>	<b>5</b>	<b>3,5 vani</b>	<b>Totale: 55 m<sup>2</sup> Totale: escluse aree scoperte**: 55 m<sup>2</sup></b>	<b>Euro 244,03</b>	VARIAZIONE del 17/11/2020 Pratica n. FO0055342 in atti dal 18/11/2020 DIVISIONE-DIVERSA DISTRIBUZIONE DEGLI SPAZI INTERNI (n. 21585.1/2020)	
<b>Indirizzo</b>		VIA GIAN RANIERO PAULUCCI GINNASI n. 3 Scala A Interno 17 Piano 2											
<b>Notifica</b>							<b>Partita</b>				<b>Mod.58</b>		
<b>Annotazioni</b>		classamento e rendita proposti (d.m. 701/94)											

#### Mappali Terreni Correlati

Codice Comune D704 - Foglio 201 - Particella 849

#### L'intestazione alla data della richiesta deriva dai seguenti atti:

#### Situazione degli intestati dal 17/11/2020

N.	DATI ANAGRAFICI	CODICE FISCALE	DIRITTI E ONERI REALI
1	COMUNE DI FORLÌ Sede in FORLÌ' (FC)	00606620409*	(1) Proprieta' 1/1
<b>DATI DERIVANTI DA</b>		VARIAZIONE del 17/11/2020 Pratica n. FO0055342 in atti dal 18/11/2020 DIVISIONE-DIVERSA DISTRIBUZIONE DEGLI SPAZI INTERNI (n. 21585.1/2020)	

Per ulteriori variazioni richiedere le visure storiche dei seguenti immobili soppressi, originari del precedente

Foglio 201 Particella 849 Subalterno 14; Foglio 201 Particella 849 Subalterno 17;

# Visura storica per immobile

## Situazione degli atti informatizzati al 28/02/2023

Visura telematica esente per fini istituzionali

\* Codice Fiscale Validato in Anagrafe Tributaria.

\*\* Si intendono escluse le "superfici di balconi, terrazzi e aree scoperte pertinenziali e accessorie, comunicanti o non comunicanti"  
(cfr. Provvedimento del Direttore dell'Agenzia delle Entrate 29 marzo 2013).

## Visura storica per immobile

### Situazione degli atti informatizzati al 28/02/2023

<b>Dati della richiesta</b>	<b>Comune di FORLÌ' (Codice:D704)</b>
<b>Catasto Fabbricati</b>	<b>Provincia di FORLÌ'</b> <b>Foglio: 201 Particella: 849 Sub.: 22</b>

#### INTESTATO

1	COMUNE DI FORLÌ Sede in FORLÌ' (FC)	00606620409*	(1) Proprieta' 1/1
---	-------------------------------------	--------------	--------------------

#### Unità immobiliare dal 18/11/2020

N.	DATI IDENTIFICATIVI				DATI DI CLASSAMENTO							DATI DERIVANTI DA	
	Sezione Urbana	Foglio	Particella	Sub	Zona Cens.	Micro Zona	Categoria	Classe	Consistenza	Superficie Catastale	Rendita		
<b>1</b>		<b>201</b>	<b>849</b>	<b>22</b>			<b>C/2</b>	<b>5</b>	<b>15 m<sup>2</sup></b>	<b>Totale: 18 m<sup>2</sup></b>	<b>Euro 71,27</b>	VARIAZIONE del 17/11/2020 Pratica n. FO0055342 in atti dal 18/11/2020 DIVISIONE-DIVERSA DISTRIBUZIONE DEGLI SPAZI INTERNI (n. 21585.1/2020)	
<b>Indirizzo</b>		VIA GIAN RANIERO PAULUCCI GINNASI n. 3 Scala A Piano S1											
<b>Notifica</b>							<b>Partita</b>				<b>Mod.58</b>		
<b>Annotazioni</b>		classamento e rendita proposti (d.m. 701/94)											

#### Mappali Terreni Correlati

Codice Comune D704 - Foglio 201 - Particella 849

#### L'intestazione alla data della richiesta deriva dai seguenti atti:

#### Situazione degli intestati dal 17/11/2020

N.	DATI ANAGRAFICI	CODICE FISCALE	DIRITTI E ONERI REALI
1	COMUNE DI FORLÌ Sede in FORLÌ' (FC)	00606620409*	(1) Proprieta' 1/1
<b>DATI DERIVANTI DA</b>		VARIAZIONE del 17/11/2020 Pratica n. FO0055342 in atti dal 18/11/2020 DIVISIONE-DIVERSA DISTRIBUZIONE DEGLI SPAZI INTERNI (n. 21585.1/2020)	

Per ulteriori variazioni richiedere le visure storiche dei seguenti immobili soppressi, originari del precedente

Foglio 201 Particella 849 Subalterno 14; Foglio 201 Particella 849 Subalterno 17;

# Visura storica per immobile

## Situazione degli atti informatizzati al 28/02/2023

Data: 28/02/2023 Ora: 16.18.28

Fine

Visura n.: T332286      Pag: 2

Visura telematica esente per fini istituzionali

\* Codice Fiscale Validato in Anagrafe Tributaria.

**Agenzia delle Entrate  
CATASTO FABBRICATI  
Ufficio Provinciale di  
Forlì**

Dichiarazione protocollo n. FO0055342 del 18/11/2020

Comune di Forlì

Via Gian Raniero Paulucci Ginnasi

civ. 3

Identificativi Catastali:

Sezione:

Foglio: 201

Particella: 849

Subalterno: 19

Compilata da:

Montanino Pasquale

Iscritto all'albo:

Geometri

Prov. Forlì

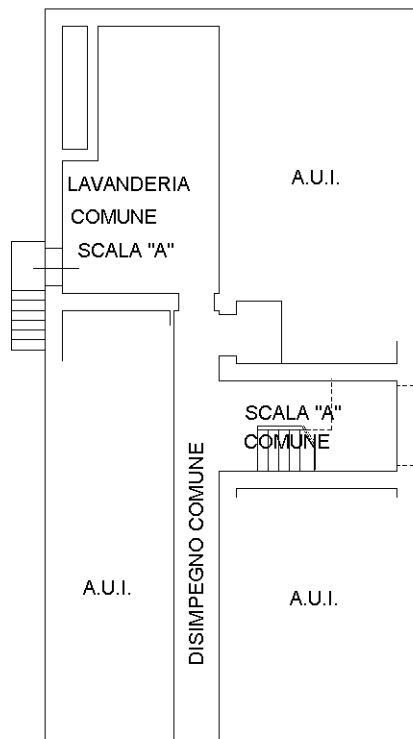
N. 1162

Planimetria

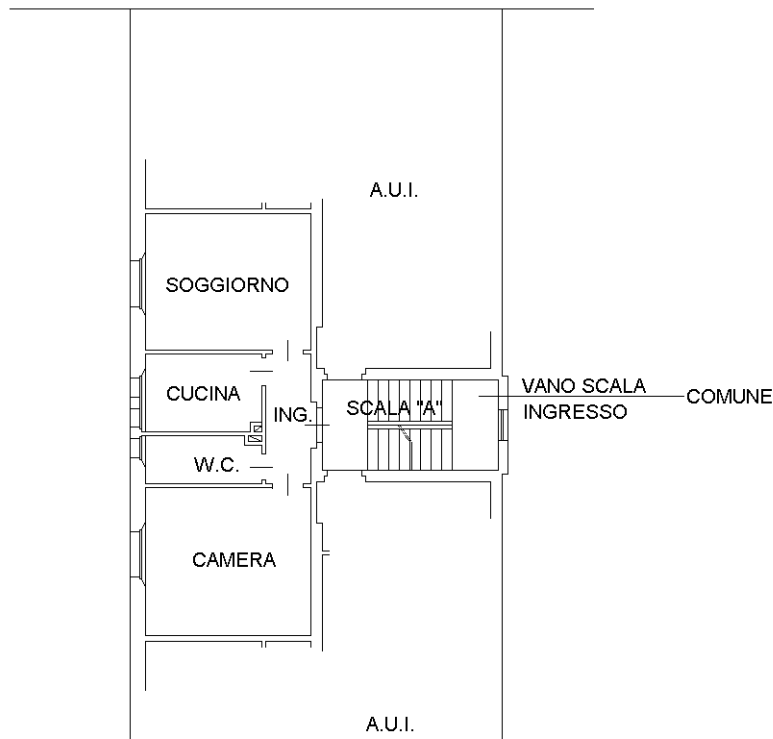
Scheda n. 1

Scala 1:200

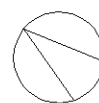
via G. R. Paulucci Ginnasi



**PIANO 1° SOTTOSTRADA**  
H.2.15



**PIANO PRIMO**  
H.2.90



**NORD**

Ultima planimetria in atti

Catasto dei Fabbricati - Situazione al 28/02/2023 - Comune di FORLÌ(D704) - < Foglio 201 - Particella 849 - Subalterno 19 >  
VIA GIAN RANIERO PAULUCCI GINNASI n. 3 Scala A Interno 14 Piano 1

**Agenzia delle Entrate  
CATASTO FABBRICATI  
Ufficio Provinciale di  
Forlì**

Dichiarazione protocollo n. FO0055342 del 18/11/2020

Comune di Forlì'

Via Gian Raniero Paulucci Ginnasi

civ. 3

Identificativi Catastali:

Sezione:

Foglio: 201

Particella: 849

Subalterno: 19

Compilata da:

Montanino Pasquale

Iscritto all'albo:  
Geometri

Prov. Forlì'

N. 1162

Planimetria

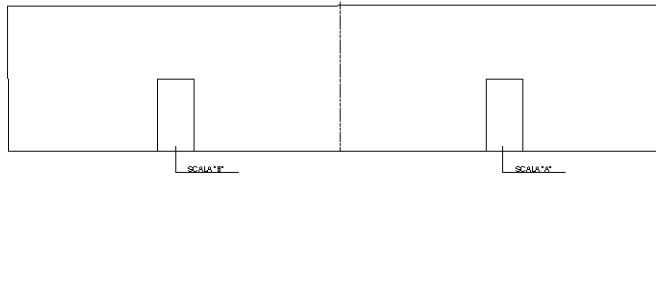
Scheda n. 2

Scala 1:500

mappale 181

mappale 171

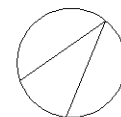
CORTE COMUNE A TUTTI I SUB.  
SCALA "A" e "B"



mappale 1369

via G. R. Paulucci Ginnasi

PIANO TERRA



NORD

Ultima planimetria in atti

**Agenzia delle Entrate  
CATASTO FABBRICATI  
Ufficio Provinciale di  
Forlì**

Dichiarazione protocollo n. FO0055342 del 18/11/2020

Comune di Forlì

Via Gian Raniero Paulucci Ginnasi

civ. 3

Identificativi Catastali:

Sezione:

Foglio: 201

Particella: 849

Subalterno: 20

Compilata da:

Montanino Pasquale

Iscritto all'albo:

Geometri

Prov. Forlì

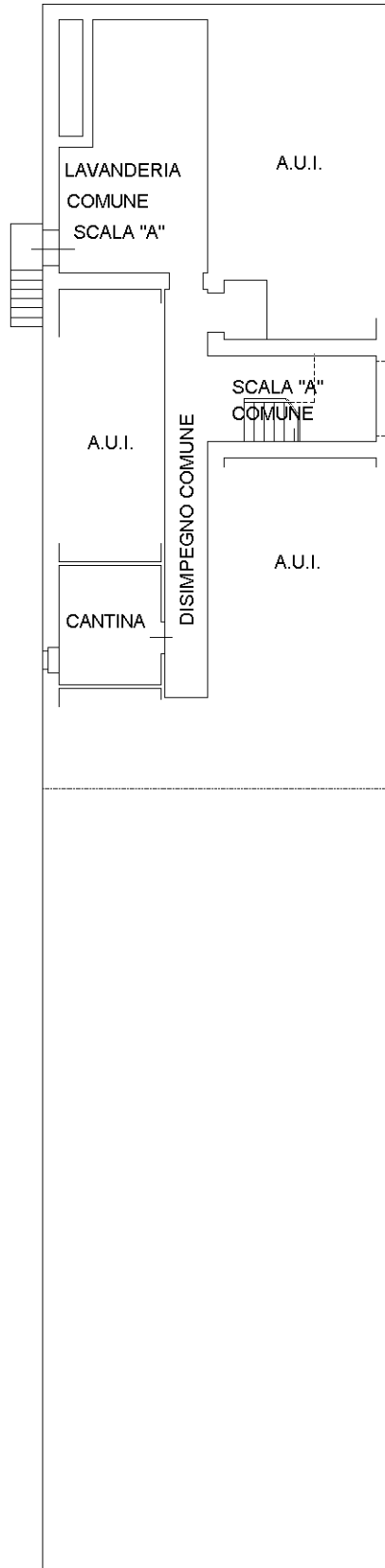
N. 1162

Planimetria

Scheda n. 1

Scala 1:200

**PIANO 1° SOTTOSTRADA  
H.2.15**



**NORD**

Ultima planimetria in atti



**Agenzia delle Entrate  
CATASTO FABBRICATI  
Ufficio Provinciale di  
Forlì**

Dichiarazione protocollo n. FO0055342 del 18/11/2020

Comune di Forlì'

Via Gian Raniero Paulucci Ginnasi

civ. 3

Identificativi Catastali:

Sezione:

Foglio: 201

Particella: 849

Subalterno: 20

Compilata da:

Montanino Pasquale

Iscritto all'albo:  
Geometri

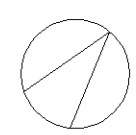
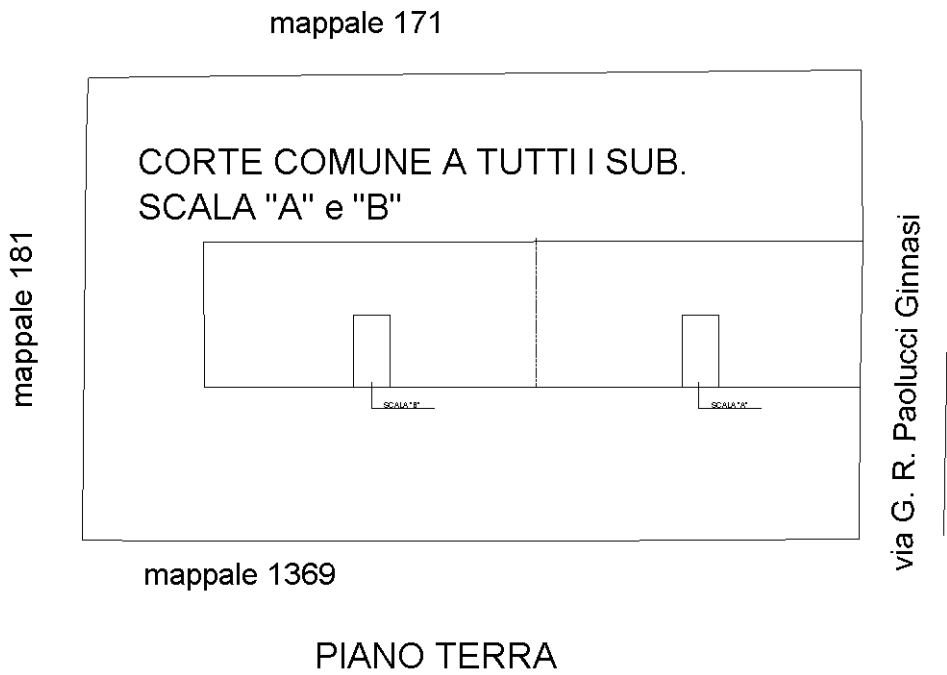
Prov. Forlì'

N. 1162

Planimetria

Scheda n. 2

Scala 1:500



NORD

Ultima planimetria in atti

**Agenzia delle Entrate  
CATASTO FABBRICATI  
Ufficio Provinciale di  
Forlì**

Dichiarazione protocollo n. FO0055342 del 18/11/2020

Comune di Forlì

Via Gian Raniero Paulucci Ginnasi

civ. 3

Identificativi Catastali:

Sezione:

Foglio: 201

Particella: 849

Subalterno: 21

Compilata da:

Montanino Pasquale

Iscritto all'albo:  
Geometri

Prov. Forlì

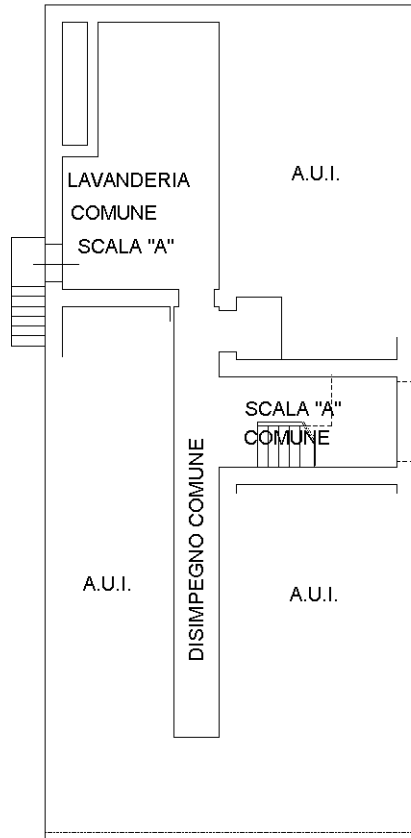
N. 1162

Planimetria

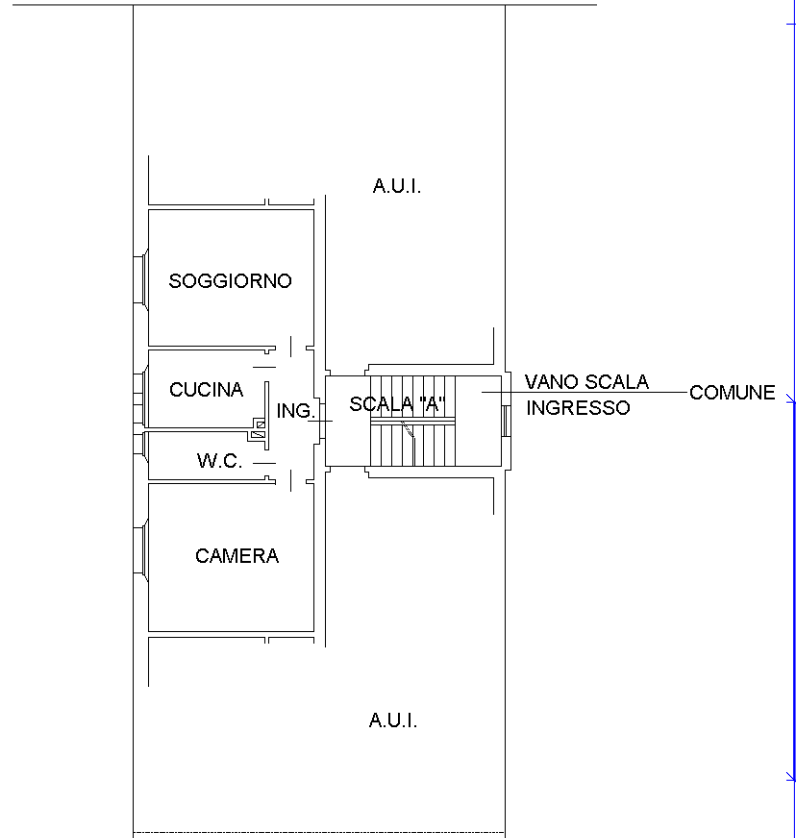
Scheda n. 1

Scala 1:200

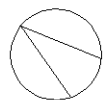
via G. R. Paulucci Ginnasi



**PIANO 1° SOTTOSTRADA**  
H.2.15



**PIANO SECONDO**  
H.2.95



**NORD**

Ultima planimetria in atti

**Agenzia delle Entrate  
CATASTO FABBRICATI  
Ufficio Provinciale di  
Forlì**

Dichiarazione protocollo n. FO0055342 del 18/11/2020

Comune di Forlì'

Via Gian Raniero Paulucci Ginnasi

civ. 3

Identificativi Catastali:

Sezione:

Foglio: 201

Particella: 849

Subalterno: 21

Compilata da:

Montanino Pasquale

Iscritto all'albo:  
Geometri

Prov. Forlì'

N. 1162

Planimetria

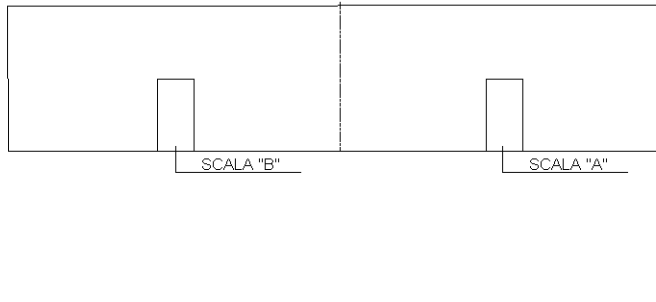
Scheda n. 2

Scala 1:500

mappale 171

CORTE COMUNE A TUTTI I SUB.  
SCALA "A" e "B"

mappale 181

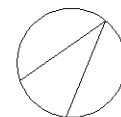


mappale 1369

via G. R. Paulucci Ginnasi

PIANO TERRA

NORD



Ultima planimetria in atti

**Agenzia delle Entrate  
CATASTO FABBRICATI  
Ufficio Provinciale di  
Forlì**

Dichiarazione protocollo n. FO0055342 del 18/11/2020

Comune di Forlì

Via Gian Raniero Paulucci Ginnasi

civ. 3

Identificativi Catastali:

Sezione:

Foglio: 201

Particella: 849

Subalterno: 22

Compilata da:

Montanino Pasquale

Iscritto all'albo:  
Geometri

Prov. Forlì

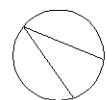
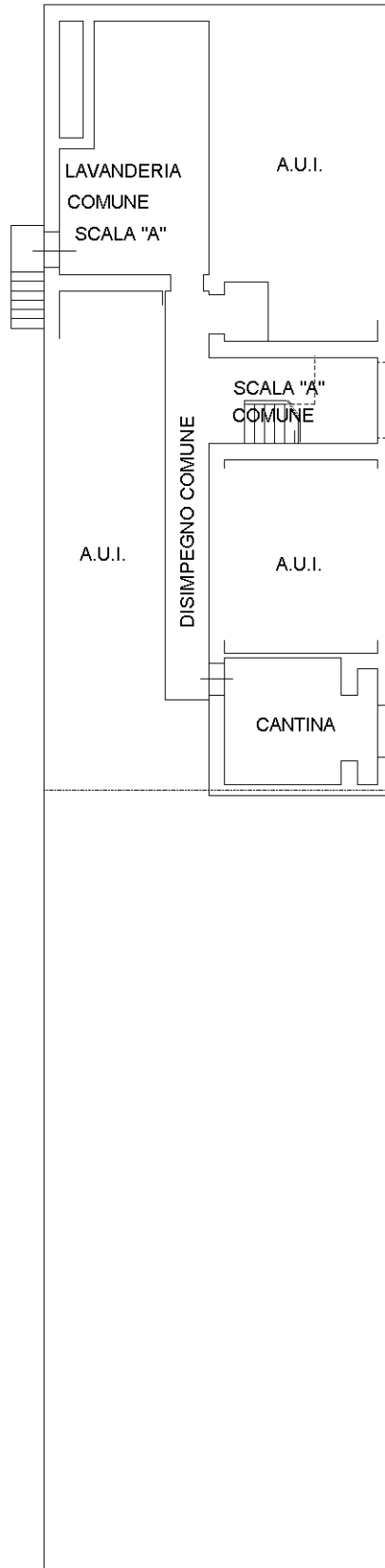
N. 1162

Planimetria

Scheda n. 1

Scala 1:200

**PIANO 1° SOTTOSTRADA  
H.2.15**



**NORD**

Ultima planimetria in atti

**Agenzia delle Entrate  
CATASTO FABBRICATI  
Ufficio Provinciale di  
Forlì**

Dichiarazione protocollo n. FO0055342 del 18/11/2020

Comune di Forlì'

Via Gian Raniero Paulucci Ginnasi

civ. 3

Identificativi Catastali:

Sezione:

Foglio: 201

Particella: 849

Subalterno: 22

Compilata da:

Montanino Pasquale

Iscritto all'albo:

Geometri

Prov. Forlì'

N. 1162

Planimetria

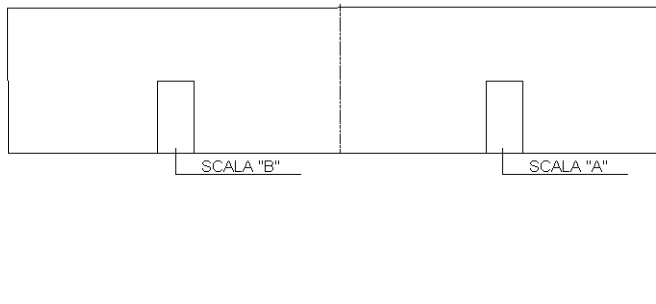
Scheda n. 2

Scala 1:500

mappale 171

CORTE COMUNE A TUTTI I SUB.  
SCALA "A" e "B"

mappale 181

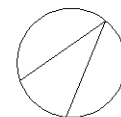


via G. R. Paulucci Ginnasi

mappale 1369

PIANO TERRA

NORD



Ultima planimetria in atti

## Visura storica per immobile

### Situazione degli atti informatizzati al 28/02/2023

<b>Dati della richiesta</b>	<b>Comune di FORLÌ' (Codice:D704)</b>
<b>Catasto Fabbricati</b>	<b>Provincia di FORLÌ'</b> <b>Foglio: 203 Particella: 5 Sub.: 7</b>

#### INTESTATO

1	COMUNE DI FORLÌ Sede in FORLÌ' (FC)	00606620409*	(1) Proprieta' 1/1
---	-------------------------------------	--------------	--------------------

#### Unità immobiliare dal 14/10/2015

N.	DATI IDENTIFICATIVI				DATI DI CLASSAMENTO							DATI DERIVANTI DA	
	Sezione Urbana	Foglio	Particella	Sub	Zona Cens.	Micro Zona	Categoria	Classe	Consistenza	Superficie Catastale	Rendita		
<b>1</b>		<b>203</b>	<b>5</b>	<b>7</b>			<b>A/4</b>	<b>5</b>	<b>5 vani</b>	<b>Totale: 105 m² Totale: escluse aree scoperte**: 105 m²</b>	<b>Euro 348,61</b>	Variazione del 14/10/2015 - Inserimento in visura dei dati di superficie.	
<b>Indirizzo</b>		VIALE ROMA n. 140 Piano T-1											
<b>Notifica</b>							<b>Partita</b>				<b>Mod.58</b>		8535
<b>Annotazioni</b>		classamento e rendita validati											

#### Mappali Terreni Correlati

Codice Comune D704 - Foglio 203 - Particella 5

#### Situazione dell'unità immobiliare dal 03/02/2003

N.	DATI IDENTIFICATIVI				DATI DI CLASSAMENTO							DATI DERIVANTI DA	
	Sezione Urbana	Foglio	Particella	Sub	Zona Cens.	Micro Zona	Categoria	Classe	Consistenza	Superficie Catastale	Rendita		
<b>1</b>		<b>203</b>	<b>5</b>	<b>7</b>			<b>A/4</b>	<b>5</b>	<b>5 vani</b>		<b>Euro 348,61</b>	VARIAZIONE del 03/02/2003 Pratica n. 22019 in atti dal 03/02/2003 FUSIONE-DIVERSA DISTRIBUZIONE DEGLI SPAZI INTERNI (n. 447.1/2003)	
<b>Indirizzo</b>		VIALE ROMA n. 140 Piano T-1											
<b>Notifica</b>							<b>Partita</b>				<b>Mod.58</b>		8535

## Visura storica per immobile

### Situazione degli atti informatizzati al 28/02/2023

Annotazioni	classamento e rendita validati
-------------	--------------------------------

#### Mappali Terreni Correlati

Codice Comune D704 - Foglio 203 - Particella 5

#### L'intestazione alla data della richiesta deriva dai seguenti atti:

##### Situazione degli intestati dal 03/02/2003

N.	DATI ANAGRAFICI	CODICE FISCALE	DIRITTI E ONERI REALI
1	COMUNE DI FORLÌ Sede in FORLÌ (FC)	00606620409*	(1) Proprietà 1/1
<b>DATI DERIVANTI DA</b>	VARIAZIONE del 03/02/2003 Pratica n. 22019 in atti dal 03/02/2003 FUSIONE-DIVERSA DISTRIBUZIONE DEGLI SPAZI INTERNI (n. 447.1/2003)		

#### Per ulteriori variazioni richiedere le visure storiche dei seguenti immobili soppressi, originari del precedente

Foglio 203 Particella 5 Subalterno 1; Foglio 203 Particella 5 Subalterno 3; Foglio 203 Particella 5 Subalterno 4; Foglio 203 Particella 5 Subalterno 5; Foglio 203 Particella 246 Subalterno 2;

Visura telematica esente per fini istituzionali

\* Codice Fiscale Validato in Anagrafe Tributaria.

\*\* Si intendono escluse le "superfici di balconi, terrazzi e aree scoperte pertinenziali e accessorie, comunicanti o non comunicanti"  
(cfr. Provvedimento del Direttore dell'Agenzia delle Entrate 29 marzo 2013).

## Visura storica per immobile

### Situazione degli atti informatizzati al 28/02/2023

<b>Dati della richiesta</b>	<b>Comune di FORLÌ' (Codice:D704)</b>
<b>Catasto Fabbricati</b>	<b>Provincia di FORLÌ'</b> <b>Foglio: 203 Particella: 5 Sub.: 8</b>

#### INTESTATO

1	COMUNE DI FORLÌ Sede in FORLÌ' (FC)	00606620409*	(1) Proprieta' 1/1
---	-------------------------------------	--------------	--------------------

#### Unità immobiliare dal 14/10/2015

N.	DATI IDENTIFICATIVI				DATI DI CLASSAMENTO							DATI DERIVANTI DA
	Sezione Urbana	Foglio	Particella	Sub	Zona Cens.	Micro Zona	Categoria	Classe	Consistenza	Superficie Catastale	Rendita	
<b>1</b>		<b>203</b>	<b>5</b>	<b>8</b>			<b>B/1</b>	<b>1</b>	<b>1.655 m<sup>3</sup></b>	<b>Totale: 484 m<sup>2</sup></b>	<b>Euro 1.196,63</b>	Variazione del 14/10/2015 - Inserimento in visura dei dati di superficie.
<b>Indirizzo</b>		VIALE ROMA n. 140 Piano T-1 - 2										
<b>Notifica</b>					<b>Partita</b>			<b>Mod.58</b>				

#### Mappali Terreni Correlati

Codice Comune D704 - Foglio 203 - Particella 5

#### Situazione dell'unità immobiliare dal 27/02/2003

N.	DATI IDENTIFICATIVI				DATI DI CLASSAMENTO							DATI DERIVANTI DA
	Sezione Urbana	Foglio	Particella	Sub	Zona Cens.	Micro Zona	Categoria	Classe	Consistenza	Superficie Catastale	Rendita	
<b>1</b>		<b>203</b>	<b>5</b>	<b>8</b>			<b>B/1</b>	<b>1</b>	<b>1.655 m<sup>3</sup></b>		<b>Euro 1.196,63</b>	VARIAZIONE del 03/02/2003 Pratica n. 50974 in atti dal 27/02/2003 CONV.REND.CAT.PROP. MOD 58 N. 8535 (n. 447.1/2003)
<b>Indirizzo</b>		VIALE ROMA n. 140 Piano T-1 - 2										
<b>Notifica</b>					<b>Partita</b>			<b>Mod.58</b>				

#### Mappali Terreni Correlati

Codice Comune D704 - Foglio 203 - Particella 5



## Visura storica per immobile

### Situazione degli atti informatizzati al 28/02/2023

#### Situazione dell'unità immobiliare dal 03/02/2003

N.	DATI IDENTIFICATIVI				DATI DI CLASSAMENTO							DATI DERIVANTI DA	
	Sezione Urbana	Foglio	Particella	Sub	Zona Cens.	Micro Zona	Categoria	Classe	Consistenza	Superficie Catastale	Rendita		
<b>1</b>		<b>203</b>	<b>5</b>	<b>8</b>			<b>B/1</b>	<b>1</b>	<b>1.655 m<sup>3</sup></b>		<b>Euro 1.196,63</b>	VARIAZIONE del 03/02/2003 Pratica n. 22019 in atti dal 03/02/2003 FUSIONE-DIVERSA DISTRIBUZIONE DEGLI SPAZI INTERNI (n. 447.1/2003)	
<b>Indirizzo</b>		VIALE ROMA n. 140 Piano T-1 - 2											
<b>Notifica</b>							<b>Partita</b>				<b>Mod.58</b>		
<b>Annotazioni</b>		classamento e rendita proposti (d.m. 701/94)											

L'intestazione alla data della richiesta deriva dai seguenti atti:

#### Situazione degli intestati dal 03/02/2003

N.	DATI ANAGRAFICI	CODICE FISCALE	DIRITTI E ONERI REALI
1	COMUNE DI FORLÌ Sede in FORLÌ (FC)	00606620409*	(1) Proprieta' 1/1
<b>DATI DERIVANTI DA</b>		VARIAZIONE del 03/02/2003 Pratica n. 22019 in atti dal 03/02/2003 FUSIONE-DIVERSA DISTRIBUZIONE DEGLI SPAZI INTERNI (n. 447.1/2003)	

Per ulteriori variazioni richiedere le visure storiche dei seguenti immobili soppressi, originari del precedente

Foglio 203 Particella 5 Subalterno 1; Foglio 203 Particella 5 Subalterno 3; Foglio 203 Particella 5 Subalterno 4; Foglio 203 Particella 5 Subalterno 5; Foglio 203 Particella 246 Subalterno 2;

Visura telematica esente per fini istituzionali

\* Codice Fiscale Validato in Anagrafe Tributaria.

Dichiarazione protocollo n. 22019 ~~09/02/2003~~

Planimetria di u.i.u. in Comune di Forlì'

Viale Roma

civ. 140

**Agenzia del Territorio  
CATASTO FABBRICATI  
Ufficio Provinciale di  
Forlì'**

Identificativi Catastali:

Sezione:

Foglio: 203

Particella: 5

Subalterno: 7

Compilata da:

Melli Loris

Iscritto all'albo:

Geometri

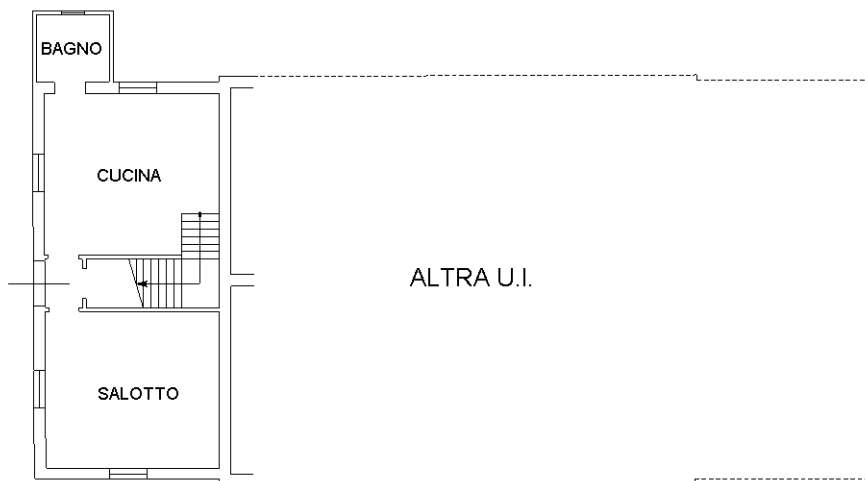
Prov. Forlì'

N. 1114

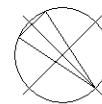
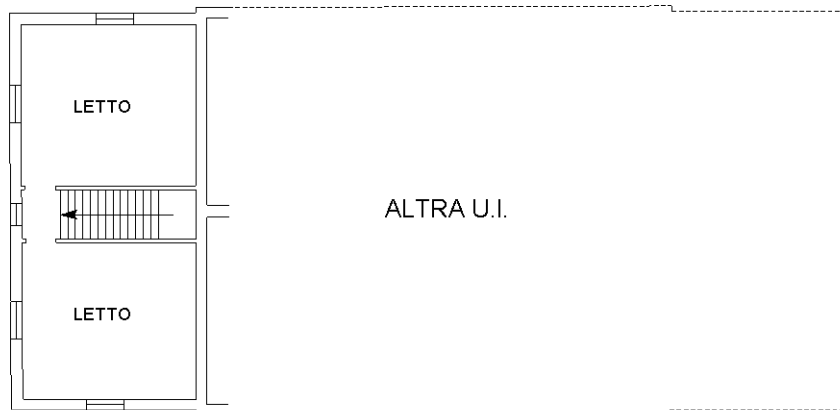
Scheda n. 1

Scala 1:200

PIANO TERRA h=3,20



PRIMO PIANO h=3,10



Nord

Ultima planimetria in atti

Dichiarazione protocollo n. 22019 ~~09/02/2003~~

**Agenzia del Territorio  
CATASTO FABBRICATI  
Ufficio Provinciale di  
Forlì'**

Planimetria di u.i.u. in Comune di Forlì'

Viale Roma

civ. 140

Identificativi Catastali:

Sezione:

Foglio: 203

Particella: 5

Subalterno: 8

Compilata da:

Melli Loris

Iscritto all'albo:

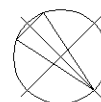
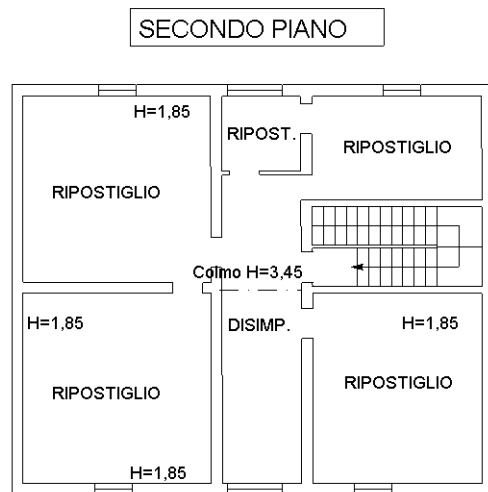
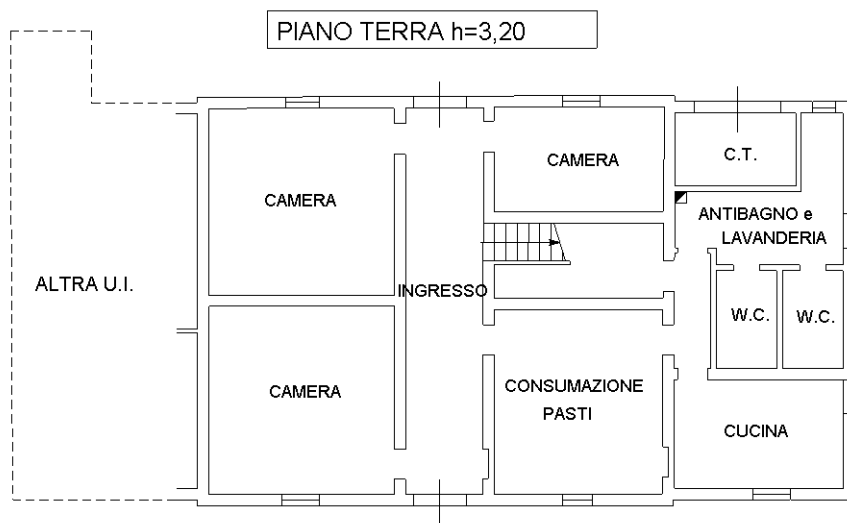
Geometri

Prov. Forlì'

N. 1114

Scheda n. 1

Scala 1:200



Nord

Ultima planimetria in atti

## Visura storica per immobile

### Situazione degli atti informatizzati al 28/02/2023

<b>Dati della richiesta</b>	<b>Comune di FORLÌ' (Codice:D704)</b>
	<b>Provincia di FORLÌ'</b>
<b>Catasto Fabbricati</b>	<b>Foglio: 201 Particella: 179 Sub.: 19</b>

#### INTESTATO

1	COMUNE DI FORLÌ Sede in FORLÌ' (FC)	00606620409*	(1) Proprieta' 1/1
---	-------------------------------------	--------------	--------------------

#### Unità immobiliare dal 30/11/2020

N.	DATI IDENTIFICATIVI				DATI DI CLASSAMENTO							DATI DERIVANTI DA	
	Sezione Urbana	Foglio	Particella	Sub	Zona Cens.	Micro Zona	Categoria	Classe	Consistenza	Superficie Catastale	Rendita		
<b>1</b>		<b>201</b>	<b>179</b>	<b>19</b>			<b>A/4</b>	<b>4</b>	<b>3,5 vani</b>	<b>Totale: 56 m<sup>2</sup> Totale: escluse aree scoperte**: 56 m<sup>2</sup></b>	<b>Euro 207,87</b>	VARIAZIONE del 27/11/2020 Pratica n. FO0059754 in atti dal 30/11/2020 DIVISIONE-DIVERSA DISTRIBUZIONE DEGLI SPAZI INTERNI (n. 21999.1/2020)	
<b>Indirizzo</b>		VIA SERGIO TAVERNARI n. 4 Scala B Interno 7 Piano 2											
<b>Notifica</b>							<b>Partita</b>				<b>Mod.58</b>		
<b>Annotazioni</b>		classamento e rendita proposti (d.m. 701/94)											

#### Mappali Terreni Correlati

Codice Comune D704 - Foglio 201 - Particella 179

#### L'intestazione alla data della richiesta deriva dai seguenti atti:

#### Situazione degli intestati dal 27/11/2020

N.	DATI ANAGRAFICI	CODICE FISCALE	DIRITTI E ONERI REALI
1	COMUNE DI FORLÌ Sede in FORLÌ' (FC)	00606620409*	(1) Proprieta' 1/1
<b>DATI DERIVANTI DA</b>		Atto del 23/01/2008 Pubblico ufficiale GUASTAMACCHIA DOMENICO Sede FORLÌ' (FC) Repertorio n. 236671 - CESSIONE DI DIRITTI REALI A TITOLO GRATUITO Rettifica la trasc. n.4051/2005 Trascrizione n. 1028.1/2008 Reparto PI di FORLÌ' in atti dal 25/01/2008	

## Visura storica per immobile

### Situazione degli atti informatizzati al 28/02/2023

#### Situazione dell'unità immobiliare che ha originato il precedente dal 14/10/2015

N.	DATI IDENTIFICATIVI				DATI DI CLASSAMENTO							DATI DERIVANTI DA	
	Sezione Urbana	Foglio	Particella	Sub	Zona Cens.	Micro Zona	Categoria	Classe	Consistenza	Superficie Catastale	Rendita		
<b>1</b>		<b>201</b>	<b>179</b>	<b>16</b>			<b>A/4</b>	<b>4</b>	<b>4 vani</b>	<b>Totale: 61 m<sup>2</sup> Totale: escluse aree scoperte**: 61 m<sup>2</sup></b>	<b>Euro 237,57</b>	Variazione del 14/10/2015 - Inserimento in visura dei dati di superficie.	
<b>Indirizzo</b>		VIA SERGIO TAVERNARI n. 25 Piano S1 - 2											
<b>Notifica</b>							<b>Partita</b>				<b>Mod.58</b>		-

#### Situazione dell'unità immobiliare dal 28/04/2009

N.	DATI IDENTIFICATIVI				DATI DI CLASSAMENTO							DATI DERIVANTI DA	
	Sezione Urbana	Foglio	Particella	Sub	Zona Cens.	Micro Zona	Categoria	Classe	Consistenza	Superficie Catastale	Rendita		
<b>1</b>		<b>201</b>	<b>179</b>	<b>16</b>			<b>A/4</b>	<b>4</b>	<b>4 vani</b>		<b>Euro 237,57</b>	VARIAZIONE del 28/04/2009 Pratica n. FO0090318 in atti dal 28/04/2009 VARIAZIONE DI TOPONOMASTICA-PROT.90196/09 (n. 3783.1/2009)	
<b>Indirizzo</b>		VIA SERGIO TAVERNARI n. 25 Piano S1 - 2											
<b>Notifica</b>							<b>Partita</b>				<b>Mod.58</b>		-

#### Situazione dell'unità immobiliare dal 01/01/1992

N.	DATI IDENTIFICATIVI				DATI DI CLASSAMENTO							DATI DERIVANTI DA	
	Sezione Urbana	Foglio	Particella	Sub	Zona Cens.	Micro Zona	Categoria	Classe	Consistenza	Superficie Catastale	Rendita		
<b>1</b>		<b>201</b>	<b>179</b>	<b>16</b>			<b>A/4</b>	<b>4</b>	<b>4 vani</b>		<b>Euro 237,57 L. 460.000</b>	VARIAZIONE del 01/01/1992 Variazione del quadro tariffario	
<b>Indirizzo</b>		VIA TORINO CAMPANI n. 25 Piano S1 - 2											
<b>Notifica</b>							<b>Partita</b>		2068		<b>Mod.58</b>		-

## Visura storica per immobile

### Situazione degli atti informatizzati al 28/02/2023

#### Situazione dell'unità immobiliare dall'impianto meccanografico

N.	DATI IDENTIFICATIVI				DATI DI CLASSAMENTO							DATI DERIVANTI DA
	Sezione Urbana	Foglio	Particella	Sub	Zona Cens.	Micro Zona	Categoria	Classe	Consistenza	Superficie Catastale	Rendita	
1		201	179	16			A/4	4	4 vani		Euro 0,40 L. 776	Impianto meccanografico del 30/06/1987
Indirizzo		VIA TORINO CAMPANI n. 25 Piano S1 - 2										
Notifica						Partita		2068		Mod.58		-

#### L'intestazione alla data della richiesta deriva dai seguenti atti:

##### Situazione degli intestati dal 23/01/2008

N.	DATI ANAGRAFICI	CODICE FISCALE	DIRITTI E ONERI REALI
1	COMUNE DI FORLÌ Sede in FORLÌ (FC)	00606620409*	(1) Proprieta' 1/1 fino al 27/11/2020
DATI DERIVANTI DA		Atto del 23/01/2008 Pubblico ufficiale GUASTAMACCHIA DOMENICO Sede FORLÌ (FC) Repertorio n. 236671 - CESSIONE DI DIRITTI REALI A TITOLO GRATUITO Rettifica la trasc. n.4051/2005 Trascrizione n. 1028.1/2008 Reparto PI di FORLÌ in atti dal 25/01/2008	

##### Situazione degli intestati dal 23/01/2008

N.	DATI ANAGRAFICI	CODICE FISCALE	DIRITTI E ONERI REALI
1	A.C.E.R. AZIENDA CASA EMILIA-ROMAGNA DELLA PROVINCIA DI FORLÌ-CESENA Sede in FORLÌ (FC)	00139940407*	(1) Proprieta' 1000/1000 fino al 23/01/2008
DATI DERIVANTI DA		RETTIFICA DI INTESTAZIONE ALL'ATTUALITA' del 23/01/2008 Pubblico ufficiale GUASTAMACCHIA DOMENICO Sede FORLÌ (FC) Repertorio n. 236671 - Trascrizione n. 1028/2008 Reparto PI di FORLÌ in atti dal 25/01/2008	

##### Situazione degli intestati dal 24/03/2005

N.	DATI ANAGRAFICI	CODICE FISCALE	DIRITTI E ONERI REALI
1	COMUNE DI FORLÌ Sede in FORLÌ (FC)	00606620409*	(1) Proprieta' 1/1 fino al 23/01/2008
DATI DERIVANTI DA		Atto del 24/03/2005 Pubblico ufficiale GUASTAMACCHIA DOMENICO Sede FORLÌ (FC) Repertorio n. 217512 - CESSIONE DI DIRITTI REALI A TITOLO GRATUITO Rettificata dalla trasc. n.1028/2008 Trascrizione n. 4051.1/2005 Reparto PI di FORLÌ in atti dal 12/04/2005	

##### Situazione degli intestati dal 08/08/2001

N.	DATI ANAGRAFICI	CODICE FISCALE	DIRITTI E ONERI REALI
1	A.C.E.R. AZIENDA CASA EMILIA-ROMAGNA DELLA PROVINCIA DI FORLÌ-CESENA Sede in FORLÌ (FC)	00139940407*	(1) Proprieta' 1000/1000 fino al 24/03/2005
DATI DERIVANTI DA		Atto amministrativo DECRETO (DISPOSIZIONI DELLE AUTORITA') del 08/08/2001 Pubblico ufficiale REGIONE EMILIA ROM Sede BOLOGNA (BO) Repertorio n. 24 - LEGGE REGIONALE 24 DEL 08/08/2001 Voltura n. 1818.1/2004 - Pratica n. FO0123268 in atti dal 05/08/2004	

## Visura storica per immobile

### Situazione degli atti informatizzati al 28/02/2023

#### Situazione degli intestati dall'impianto meccanografico

N.	DATI ANAGRAFICI	CODICE FISCALE	DIRITTI E ONERI REALI
1	ISTITUTO AUTONOMO PER LE CASE POPOLARI DELLA PROV.DI FORLÌ		(1) Proprieta' 1000/1000 fino al 08/08/2001
<b>DATI DERIVANTI DA</b>		Impianto meccanografico del 30/06/1987	

Visura telematica esente per fini istituzionali

\* Codice Fiscale Validato in Anagrafe Tributaria.

\*\* Si intendono escluse le "superfici di balconi, terrazzi e aree scoperte pertinenziali e accessorie, comunicanti o non comunicanti"  
(cfr. Provvedimento del Direttore dell'Agenzia delle Entrate 29 marzo 2013).

## Visura storica per immobile

### Situazione degli atti informatizzati al 28/02/2023

<b>Dati della richiesta</b>	<b>Comune di FORLÌ' (Codice:D704)</b>
<b>Catasto Fabbricati</b>	<b>Provincia di FORLÌ'</b> <b>Foglio: 201 Particella: 179 Sub.: 20</b>

#### INTESTATO

1	COMUNE DI FORLÌ Sede in FORLÌ' (FC)	00606620409*	(1) Proprieta' 1/1
---	-------------------------------------	--------------	--------------------

#### Unità immobiliare dal 30/11/2020

N.	DATI IDENTIFICATIVI				DATI DI CLASSAMENTO							DATI DERIVANTI DA	
	Sezione Urbana	Foglio	Particella	Sub	Zona Cens.	Micro Zona	Categoria	Classe	Consistenza	Superficie Catastale	Rendita		
<b>1</b>		<b>201</b>	<b>179</b>	<b>20</b>			<b>C/2</b>	<b>5</b>	<b>14 m<sup>2</sup></b>	<b>Totale: 19 m<sup>2</sup></b>	<b>Euro 66,52</b>	VARIAZIONE del 27/11/2020 Pratica n. FO0059754 in atti dal 30/11/2020 DIVISIONE-DIVERSA DISTRIBUZIONE DEGLI SPAZI INTERNI (n. 21999.1/2020)	
<b>Indirizzo</b>		VIA SERGIO TAVERNARI n. 4 Scala B Piano S1											
<b>Notifica</b>							<b>Partita</b>				<b>Mod.58</b>		
<b>Annotazioni</b>		classamento e rendita proposti (d.m. 701/94)											

#### Mappali Terreni Correlati

Codice Comune D704 - Foglio 201 - Particella 179

#### L'intestazione alla data della richiesta deriva dai seguenti atti:

#### Situazione degli intestati dal 27/11/2020

N.	DATI ANAGRAFICI	CODICE FISCALE	DIRITTI E ONERI REALI
1	COMUNE DI FORLÌ Sede in FORLÌ' (FC)	00606620409*	(1) Proprieta' 1/1
<b>DATI DERIVANTI DA</b>		Atto del 23/01/2008 Pubblico ufficiale GUASTAMACCHIA DOMENICO Sede FORLÌ' (FC) Repertorio n. 236671 - CESSIONE DI DIRITTI REALI A TITOLO GRATUITO Rettifica la trasc. n.4051/2005 Trascrizione n. 1028.1/2008 Reparto PI di FORLÌ' in atti dal 25/01/2008	



## Visura storica per immobile

### Situazione degli atti informatizzati al 28/02/2023

#### Situazione dell'unità immobiliare che ha originato il precedente dal 14/10/2015

N.	DATI IDENTIFICATIVI				DATI DI CLASSAMENTO							DATI DERIVANTI DA	
	Sezione Urbana	Foglio	Particella	Sub	Zona Cens.	Micro Zona	Categoria	Classe	Consistenza	Superficie Catastale	Rendita		
<b>1</b>		<b>201</b>	<b>179</b>	<b>16</b>			<b>A/4</b>	<b>4</b>	<b>4 vani</b>	<b>Totale: 61 m<sup>2</sup> Totale: escluse aree scoperte**: 61 m<sup>2</sup></b>	<b>Euro 237,57</b>	Variazione del 14/10/2015 - Inserimento in visura dei dati di superficie.	
<b>Indirizzo</b>		VIA SERGIO TAVERNARI n. 25 Piano S1 - 2											
<b>Notifica</b>							<b>Partita</b>				<b>Mod.58</b>		-

#### Situazione dell'unità immobiliare dal 28/04/2009

N.	DATI IDENTIFICATIVI				DATI DI CLASSAMENTO							DATI DERIVANTI DA	
	Sezione Urbana	Foglio	Particella	Sub	Zona Cens.	Micro Zona	Categoria	Classe	Consistenza	Superficie Catastale	Rendita		
<b>1</b>		<b>201</b>	<b>179</b>	<b>16</b>			<b>A/4</b>	<b>4</b>	<b>4 vani</b>		<b>Euro 237,57</b>	VARIAZIONE del 28/04/2009 Pratica n. FO0090318 in atti dal 28/04/2009 VARIAZIONE DI TOPONOMASTICA-PROT.90196/09 (n. 3783.1/2009)	
<b>Indirizzo</b>		VIA SERGIO TAVERNARI n. 25 Piano S1 - 2											
<b>Notifica</b>							<b>Partita</b>				<b>Mod.58</b>		-

#### Situazione dell'unità immobiliare dal 01/01/1992

N.	DATI IDENTIFICATIVI				DATI DI CLASSAMENTO							DATI DERIVANTI DA	
	Sezione Urbana	Foglio	Particella	Sub	Zona Cens.	Micro Zona	Categoria	Classe	Consistenza	Superficie Catastale	Rendita		
<b>1</b>		<b>201</b>	<b>179</b>	<b>16</b>			<b>A/4</b>	<b>4</b>	<b>4 vani</b>		<b>Euro 237,57 L. 460.000</b>	VARIAZIONE del 01/01/1992 Variazione del quadro tariffario	
<b>Indirizzo</b>		VIA TORINO CAMPANI n. 25 Piano S1 - 2											
<b>Notifica</b>							<b>Partita</b>		2068		<b>Mod.58</b>		-

## Visura storica per immobile

### Situazione degli atti informatizzati al 28/02/2023

#### Situazione dell'unità immobiliare dall'impianto meccanografico

N.	DATI IDENTIFICATIVI				DATI DI CLASSAMENTO							DATI DERIVANTI DA
	Sezione Urbana	Foglio	Particella	Sub	Zona Cens.	Micro Zona	Categoria	Classe	Consistenza	Superficie Catastale	Rendita	
1		201	179	16			A/4	4	4 vani		Euro 0,40 L. 776	Impianto meccanografico del 30/06/1987
<b>Indirizzo</b>		VIA TORINO CAMPANI n. 25 Piano S1 - 2										
<b>Notifica</b>						<b>Partita</b>		2068		<b>Mod.58</b>		-

#### L'intestazione alla data della richiesta deriva dai seguenti atti:

##### Situazione degli intestati dal 23/01/2008

N.	DATI ANAGRAFICI	CODICE FISCALE	DIRITTI E ONERI REALI
1	COMUNE DI FORLÌ Sede in FORLÌ (FC)	00606620409*	(1) Proprieta' 1/1 fino al 27/11/2020
<b>DATI DERIVANTI DA</b>		Atto del 23/01/2008 Pubblico ufficiale GUASTAMACCHIA DOMENICO Sede FORLÌ (FC) Repertorio n. 236671 - CESSIONE DI DIRITTI REALI A TITOLO GRATUITO Rettifica la trasc. n.4051/2005 Trascrizione n. 1028.1/2008 Reparto PI di FORLÌ in atti dal 25/01/2008	

##### Situazione degli intestati dal 23/01/2008

N.	DATI ANAGRAFICI	CODICE FISCALE	DIRITTI E ONERI REALI
1	A.C.E.R. AZIENDA CASA EMILIA-ROMAGNA DELLA PROVINCIA DI FORLÌ-CESENA Sede in FORLÌ (FC)	00139940407*	(1) Proprieta' 1000/1000 fino al 23/01/2008
<b>DATI DERIVANTI DA</b>		RETTIFICA DI INTESTAZIONE ALL'ATTUALITA' del 23/01/2008 Pubblico ufficiale GUASTAMACCHIA DOMENICO Sede FORLÌ (FC) Repertorio n. 236671 - Trascrizione n. 1028/2008 Reparto PI di FORLÌ in atti dal 25/01/2008	

##### Situazione degli intestati dal 24/03/2005

N.	DATI ANAGRAFICI	CODICE FISCALE	DIRITTI E ONERI REALI
1	COMUNE DI FORLÌ Sede in FORLÌ (FC)	00606620409*	(1) Proprieta' 1/1 fino al 23/01/2008
<b>DATI DERIVANTI DA</b>		Atto del 24/03/2005 Pubblico ufficiale GUASTAMACCHIA DOMENICO Sede FORLÌ (FC) Repertorio n. 217512 - CESSIONE DI DIRITTI REALI A TITOLO GRATUITO Rettificata dalla trasc. n.1028/2008 Trascrizione n. 4051.1/2005 Reparto PI di FORLÌ in atti dal 12/04/2005	

##### Situazione degli intestati dal 08/08/2001

N.	DATI ANAGRAFICI	CODICE FISCALE	DIRITTI E ONERI REALI
1	A.C.E.R. AZIENDA CASA EMILIA-ROMAGNA DELLA PROVINCIA DI FORLÌ-CESENA Sede in FORLÌ (FC)	00139940407*	(1) Proprieta' 1000/1000 fino al 24/03/2005
<b>DATI DERIVANTI DA</b>		Atto amministrativo DECRETO (DISPOSIZIONI DELLE AUTORITA') del 08/08/2001 Pubblico ufficiale REGIONE EMILIA ROM Sede BOLOGNA (BO) Repertorio n. 24 - LEGGE REGIONALE 24 DEL 08/08/2001 Voltura n. 1818.1/2004 - Pratica n. FO0123268 in atti dal 05/08/2004	

## Visura storica per immobile

### Situazione degli atti informatizzati al 28/02/2023

#### Situazione degli intestati dall'impianto meccanografico

N.	DATI ANAGRAFICI	CODICE FISCALE	DIRITTI E ONERI REALI
1	ISTITUTO AUTONOMO PER LE CASE POPOLARI DELLA PROV.DI FORLÌ		(1) Proprieta' 1000/1000 fino al 08/08/2001
<b>DATI DERIVANTI DA</b>		Impianto meccanografico del 30/06/1987	

Visura telematica esente per fini istituzionali

\* Codice Fiscale Validato in Anagrafe Tributaria.

\*\* Si intendono escluse le "superfici di balconi, terrazzi e aree scoperte pertinenziali e accessorie, comunicanti o non comunicanti"  
(cfr. Provvedimento del Direttore dell'Agenzia delle Entrate 29 marzo 2013).

**Agenzia delle Entrate**  
**CATASTO FABBRICATI**  
**Ufficio Provinciale di**  
**Forlì**

Dichiarazione protocollo n. FO0059754 del 30/11/2020

Comune di Forlì'

Via Sergio Tavernari

civ. 4

Identificativi Catastali:

Sezione:

Foglio: 201

Particella: 179

Subalterno: 19

Compilata da:

Montanino Pasquale

Iscritto all'albo:

Geometri

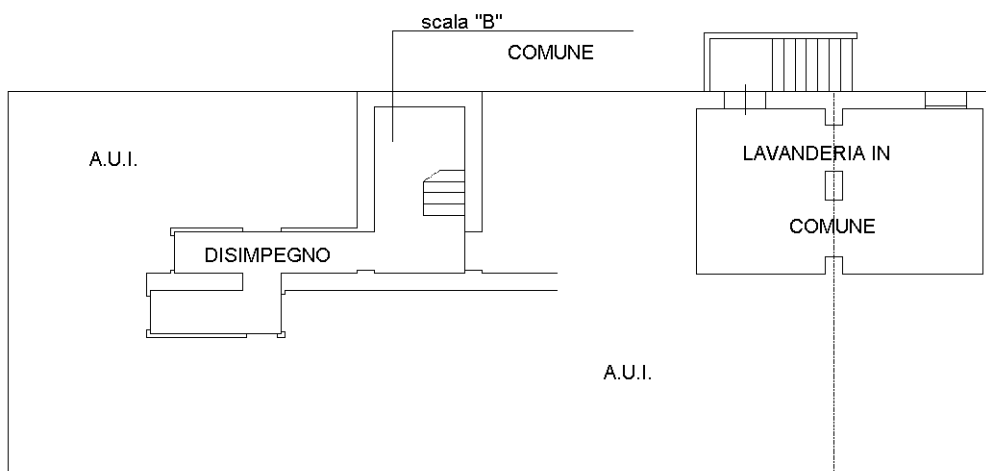
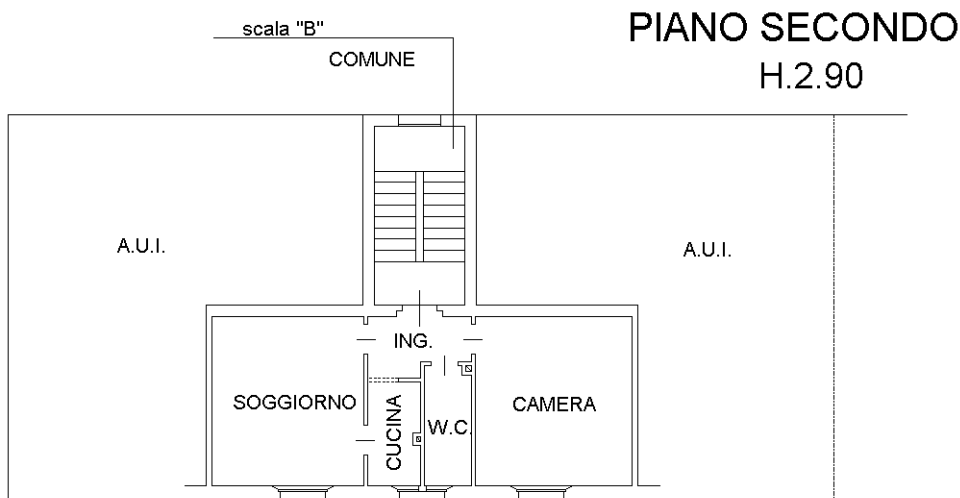
Prov. Forlì'

N. 1162

Planimetria

Scheda n. 1

Scala 1:200



**PIANO 1° SOTTOSTRADA**  
**H.2.10**



Ultima planimetria in atti

Catasto dei Fabbricati - Situazione al 28/02/2023 - Comune di FORLÌ(D704) - < Foglio 201 - Particella 179 - Subalterno 19 >  
VIA SERGIO TAVERNARI n. 4 Scala B Interno 7 Piano 2

**Agenzia delle Entrate  
CATASTO FABBRICATI  
Ufficio Provinciale di  
Forlì**

Dichiarazione protocollo n. FO0059754 del 30/11/2020

Comune di Forlì'

Via Sergio Tavernari

civ. 4

Identificativi Catastali:

Sezione:

Foglio: 201

Particella: 179

Subalterno: 19

Compilata da:

Montanino Pasquale

Iscritto all'albo:

Geometri

Prov. Forlì'

N. 1162

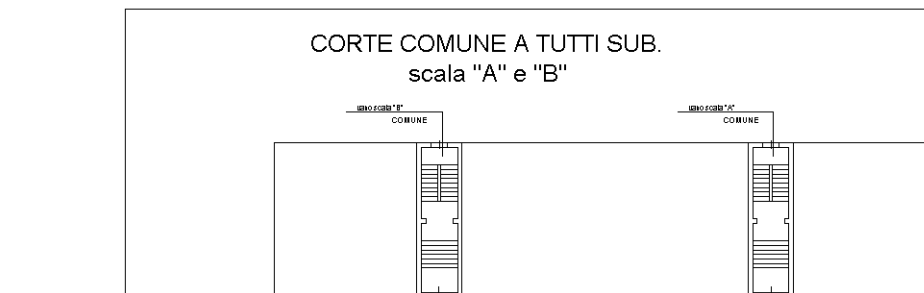
Planimetria

Scheda n. 2

Scala 1:500

**PIANO TERRA**

CORTE COMUNE A TUTTI SUB.  
scala "A" e "B"



via Sergio Tavernari

via Adriano Casadei



**NORD**

Ultima planimetria in atti

**Agenzia delle Entrate  
CATASTO FABBRICATI  
Ufficio Provinciale di  
Forlì**

Dichiarazione protocollo n. FO0059754 del 30/11/2020

Comune di Forlì'

Via Sergio Tavernari

civ. 4

Identificativi Catastali:

Sezione:

Foglio: 201

Particella: 179

Subalterno: 20

Compilata da:

Montanino Pasquale

Iscritto all'albo:

Geometri

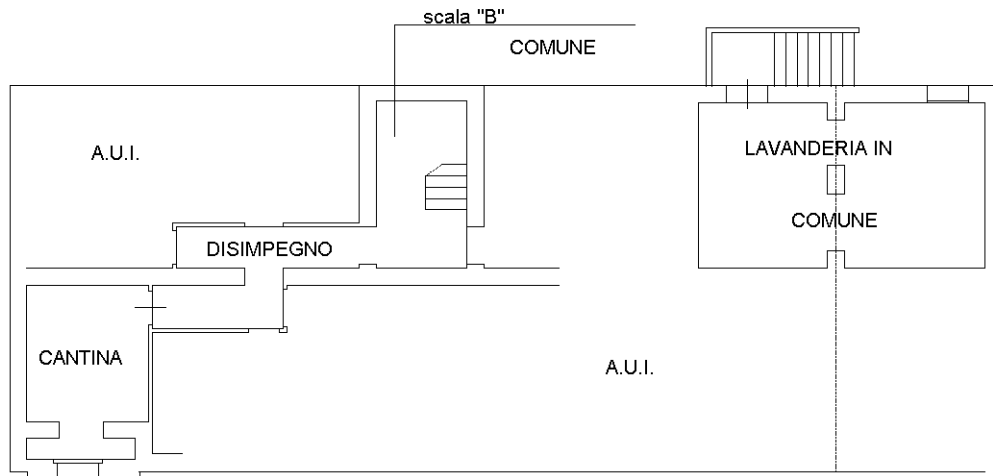
Prov. Forlì'

N. 1162

Planimetria

Scheda n. 1

Scala 1:200



**PIANO 1° SOTTOSTRADA  
H.2.20**



Ultima planimetria in atti

**Agenzia delle Entrate  
CATASTO FABBRICATI  
Ufficio Provinciale di  
Forlì**

Dichiarazione protocollo n. FO0059754 del 30/11/2020

Comune di Forlì'

Via Sergio Tavernari

civ. 4

Identificativi Catastali:

Sezione:

Foglio: 201

Particella: 179

Subalterno: 20

Compilata da:

Montanino Pasquale

Iscritto all'albo:

Geometri

Prov. Forlì'

N. 1162

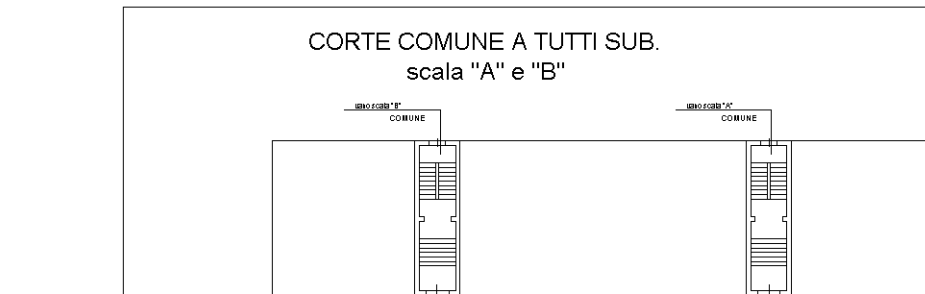
Planimetria

Scheda n. 2

Scala 1:500

# PIANO TERRA

CORTE COMUNE A TUTTI SUB.  
scala "A" e "B"



via Sergio Tavernari

via Adriano Casadei



**NORD**

Ultima planimetria in atti

## Visura storica per immobile

### Situazione degli atti informatizzati al 24/02/2023

<b>Dati della richiesta</b>	<b>Comune di FORLÌ' (Codice:D704)</b>
<b>Catasto Fabbricati</b>	<b>Provincia di FORLÌ'</b> <b>Foglio: 201 Particella: 70 Sub.: 5</b>

#### INTESTATO

1	COMUNE DI FORLÌ Sede in FORLÌ' (FC)	00606620409*	(1) Proprieta' 1/1
---	-------------------------------------	--------------	--------------------

#### Unità immobiliare dal 18/11/2020

N.	DATI IDENTIFICATIVI				DATI DI CLASSAMENTO							DATI DERIVANTI DA	
	Sezione Urbana	Foglio	Particella	Sub	Zona Cens.	Micro Zona	Categoria	Classe	Consistenza	Superficie Catastale	Rendita		
<b>1</b>		<b>201</b>	<b>70</b>	<b>5</b>			<b>A/4</b>	<b>3</b>	<b>2,5 vani</b>	<b>Totale: 58 m<sup>2</sup> Totale: escluse aree scoperte**: 58 m<sup>2</sup></b>	<b>Euro 126,53</b>	VARIAZIONE del 17/11/2020 Pratica n. FO0055349 in atti dal 18/11/2020 DIVISIONE-DIVERSA DISTRIBUZIONE DEGLI SPAZI INTERNI (n. 21596.1/2020)	
<b>Indirizzo</b>		VIALE DELL' APPENNINO n. 295 Interno 1 Piano T											
<b>Notifica</b>							<b>Partita</b>				<b>Mod.58</b>		
<b>Annotazioni</b>		classamento e rendita proposti (d.m. 701/94)											

#### Mappali Terreni Correlati

Codice Comune D704 - Foglio 201 - Particella 70

#### L'intestazione alla data della richiesta deriva dai seguenti atti:

#### Situazione degli intestati dal 17/11/2020

N.	DATI ANAGRAFICI	CODICE FISCALE	DIRITTI E ONERI REALI
1	COMUNE DI FORLÌ Sede in FORLÌ' (FC)	00606620409*	(1) Proprieta' 1/1
<b>DATI DERIVANTI DA</b>		Atto del 23/01/2008 Pubblico ufficiale GUASTAMACCHIA DOMENICO Sede FORLÌ' (FC) Repertorio n. 236671 - CESSIONE DI DIRITTI REALI A TITOLO GRATUITO Rettifica la trasc. n.4051/2005 Trascrizione n. 1028.1/2008 Reparto PI di FORLÌ' in atti dal 25/01/2008	



## Visura storica per immobile

### Situazione degli atti informatizzati al 24/02/2023

#### Situazione dell'unità immobiliare che ha originato il precedente dal 14/10/2015

N.	DATI IDENTIFICATIVI				DATI DI CLASSAMENTO							DATI DERIVANTI DA
	Sezione Urbana	Foglio	Particella	Sub	Zona Cens.	Micro Zona	Categoria	Classe	Consistenza	Superficie Catastale	Rendita	
1		201	70	1			A/4	3	3,5 vani	Totale: 68 m <sup>2</sup> Totale: escluse aree scoperte**: 68 m <sup>2</sup>	Euro 177,14	Variazione del 14/10/2015 - Inserimento in visura dei dati di superficie.
Indirizzo		VIALE DELL' APPENNINO n. 295 Piano T										
Notifica							Partita				Mod.58	24456

#### Situazione dell'unità immobiliare dal 17/10/2014

N.	DATI IDENTIFICATIVI				DATI DI CLASSAMENTO							DATI DERIVANTI DA
	Sezione Urbana	Foglio	Particella	Sub	Zona Cens.	Micro Zona	Categoria	Classe	Consistenza	Superficie Catastale	Rendita	
1		201	70	1			A/4	3	3,5 vani		Euro 177,14	VARIAZIONE TOPONOMASTICA del 17/10/2014 Pratica n. FO0129257 in atti dal 17/10/2014 VARIAZIONE DI TOPONOMASTICA (n. 54584.1/2014)
Indirizzo		VIALE DELL' APPENNINO n. 295 Piano T										
Notifica							Partita				Mod.58	24456

#### Situazione dell'unità immobiliare dal 01/01/1992

N.	DATI IDENTIFICATIVI				DATI DI CLASSAMENTO							DATI DERIVANTI DA
	Sezione Urbana	Foglio	Particella	Sub	Zona Cens.	Micro Zona	Categoria	Classe	Consistenza	Superficie Catastale	Rendita	
1		201	70	1			A/4	3	3,5 vani		Euro 177,14 L. 343.000	VARIAZIONE del 01/01/1992 Variazione del quadro tariffario
Indirizzo		VIALE DELL' APPENNINO n. 295 Piano T										
Notifica							Partita		2068		Mod.58	24456

## Visura storica per immobile

### Situazione degli atti informatizzati al 24/02/2023

#### Situazione degli intestati relativa ad atto del 07/02/1987 (antecedente all'impianto meccanografico)

N.	DATI IDENTIFICATIVI				DATI DI CLASSAMENTO							DATI DERIVANTI DA	
	Sezione Urbana	Foglio	Particella	Sub	Zona Cens.	Micro Zona	Categoria	Classe	Consistenza	Superficie Catastale	Rendita		
1		201	70	1			A/4	3	3,5 vani		Euro 0,29 L. 567	CLASSAMENTO del 07/02/1987 in atti dal 21/01/1994 (n. 2881V.2/1987)	
Indirizzo		VIALE DELL' APPENNINO n. 295 Piano T											
Notifica							Partita	2068		Mod.58	24456		

#### Situazione degli intestati relativa ad atto del 07/02/1987 (antecedente all'impianto meccanografico)

N.	DATI IDENTIFICATIVI				DATI DI CLASSAMENTO							DATI DERIVANTI DA	
	Sezione Urbana	Foglio	Particella	Sub	Zona Cens.	Micro Zona	Categoria	Classe	Consistenza	Superficie Catastale	Rendita		
1		201	70	1								VARIAZIONE del 07/02/1987 in atti dal 20/02/1991 DIVERSA DISTRIBUZIONE SPAZI INTERNI (n. 2881V.1/1987)	
Indirizzo		VIALE DELL' APPENNINO n. 295 Piano T											
Notifica							Partita	2068		Mod.58	-		

#### Situazione dell'unità immobiliare dall'impianto meccanografico

N.	DATI IDENTIFICATIVI				DATI DI CLASSAMENTO							DATI DERIVANTI DA	
	Sezione Urbana	Foglio	Particella	Sub	Zona Cens.	Micro Zona	Categoria	Classe	Consistenza	Superficie Catastale	Rendita		
1		201	70	1			A/4	3	3 vani		L. 486	Impianto meccanografico del 30/06/1987	
Indirizzo		VIA PREDAPPIO n. 45 Piano T											
Notifica							Partita	2068		Mod.58	-		

L'intestazione alla data della richiesta deriva dai seguenti atti:

#### Situazione degli intestati dal 23/01/2008

N.	DATI ANAGRAFICI	CODICE FISCALE	DIRITTI E ONERI REALI
1	COMUNE DI FORLÌ Sede in FORLÌ (FC)	00606620409*	(1) Proprieta' 1/1 fino al 17/11/2020

## Visura storica per immobile

### Situazione degli atti informatizzati al 24/02/2023

<b>DATI DERIVANTI DA</b>	Atto del 23/01/2008 Pubblico ufficiale GUASTAMACCHIA DOMENICO Sede FORLI' (FC) Repertorio n. 236671 - CESSIONE DI DIRITTI REALI A TITOLO GRATUITO Rettifica la trasc. n.4051/2005 Trascrizione n. 1028.1/2008 Reparto PI di FORLI' in atti dal 25/01/2008
--------------------------	---

#### Situazione degli intestati dal 23/01/2008

N.	DATI ANAGRAFICI	CODICE FISCALE	DIRITTI E ONERI REALI
1	A.C.E.R. AZIENDA CASA EMILIA-ROMAGNA DELLA PROVINCIA DI FORLI'-CESENA Sede in FORLI' (FC)	00139940407*	(1) Proprieta' 1000/1000 fino al 23/01/2008
<b>DATI DERIVANTI DA</b>	RETTIFICA DI INTESTAZIONE ALL'ATTUALITA' del 23/01/2008 Pubblico ufficiale GUASTAMACCHIA DOMENICO Sede FORLI' (FC) Repertorio n. 236671 - Trascrizione n. 1028/2008 Reparto PI di FORLI' in atti dal 25/01/2008		

#### Situazione degli intestati dal 24/03/2005

N.	DATI ANAGRAFICI	CODICE FISCALE	DIRITTI E ONERI REALI
1	COMUNE DI FORLISede in FORLI' (FC)	00606620409*	(1) Proprieta' 1/1 fino al 23/01/2008
<b>DATI DERIVANTI DA</b>	Atto del 24/03/2005 Pubblico ufficiale GUASTAMACCHIA DOMENICO Sede FORLI' (FC) Repertorio n. 217512 - CESSIONE DI DIRITTI REALI A TITOLO GRATUITO Rettificata dalla trasc. n.1028/2008 Trascrizione n. 4051.1/2005 Reparto PI di FORLI' in atti dal 12/04/2005		

#### Situazione degli intestati dal 08/08/2001

N.	DATI ANAGRAFICI	CODICE FISCALE	DIRITTI E ONERI REALI
1	A.C.E.R. AZIENDA CASA EMILIA-ROMAGNA DELLA PROVINCIA DI FORLI'-CESENA Sede in FORLI' (FC)	00139940407*	(1) Proprieta' 1000/1000 fino al 24/03/2005
<b>DATI DERIVANTI DA</b>	Atto amministrativo DECRETO (DISPOSIZIONI DELLE AUTORITA') del 08/08/2001 Pubblico ufficiale REGIONE EMILIA ROM Sede BOLOGNA (BO) Repertorio n. 24 - LEGGE REGIONALE 24 DEL 08/08/2001 Voltura n. 1609.1/2004 - Pratica n. FO0120312 in atti dal 28/07/2004		

#### Situazione degli intestati dall'impianto meccanografico

N.	DATI ANAGRAFICI	CODICE FISCALE	DIRITTI E ONERI REALI
1	ISTITUTO AUTONOMO PER LE CASE POPOLARI DELLA PROV.DI FORLI		(1) Proprieta' 1000/1000 fino al 08/08/2001
<b>DATI DERIVANTI DA</b>	Impianto meccanografico del 30/06/1987		

Visura telematica esente per fini istituzionali

\* Codice Fiscale Validato in Anagrafe Tributaria.

\*\* Si intendono escluse le "superfici di balconi, terrazzi e aree scoperte pertinenziali e accessorie, comunicanti o non comunicanti" (cfr. Provvedimento del Direttore dell'Agenzia delle Entrate 29 marzo 2013).

## Visura storica per immobile

### Situazione degli atti informatizzati al 24/02/2023

<b>Dati della richiesta</b>	<b>Comune di FORLÌ' (Codice:D704)</b>
<b>Catasto Fabbricati</b>	<b>Provincia di FORLÌ'</b> <b>Foglio: 201 Particella: 70 Sub.: 6</b>

#### INTESTATO

1	COMUNE DI FORLÌ Sede in FORLÌ' (FC)	00606620409*	(1) Proprieta' 1/1
---	-------------------------------------	--------------	--------------------

#### Unità immobiliare dal 18/11/2020

N.	DATI IDENTIFICATIVI				DATI DI CLASSAMENTO							DATI DERIVANTI DA	
	Sezione Urbana	Foglio	Particella	Sub	Zona Cens.	Micro Zona	Categoria	Classe	Consistenza	Superficie Catastale	Rendita		
<b>1</b>		<b>201</b>	<b>70</b>	<b>6</b>			<b>C/2</b>	<b>5</b>	<b>25 m<sup>2</sup></b>	<b>Totale: 29 m<sup>2</sup></b>	<b>Euro 118,79</b>	VARIAZIONE del 17/11/2020 Pratica n. FO0055349 in atti dal 18/11/2020 DIVISIONE-DIVERSA DISTRIBUZIONE DEGLI SPAZI INTERNI (n. 21596.1/2020)	
<b>Indirizzo</b>		VIALE DELL' APPENNINO n. 295 Piano S1											
<b>Notifica</b>							<b>Partita</b>				<b>Mod.58</b>		
<b>Annotazioni</b>		classamento e rendita proposti (d.m. 701/94)											

#### Mappali Terreni Correlati

Codice Comune D704 - Foglio 201 - Particella 70

#### L'intestazione alla data della richiesta deriva dai seguenti atti:

#### Situazione degli intestati dal 17/11/2020

N.	DATI ANAGRAFICI	CODICE FISCALE	DIRITTI E ONERI REALI
1	COMUNE DI FORLÌ Sede in FORLÌ' (FC)	00606620409*	(1) Proprieta' 1/1
<b>DATI DERIVANTI DA</b>		Atto del 23/01/2008 Pubblico ufficiale GUASTAMACCHIA DOMENICO Sede FORLÌ' (FC) Repertorio n. 236671 - CESSIONE DI DIRITTI REALI A TITOLO GRATUITO Rettifica la trasc. n.4051/2005 Trascrizione n. 1028.1/2008 Reparto PI di FORLÌ' in atti dal 25/01/2008	

## Visura storica per immobile

### Situazione degli atti informatizzati al 24/02/2023

#### Situazione dell'unità immobiliare che ha originato il precedente dal 14/10/2015

N.	DATI IDENTIFICATIVI				DATI DI CLASSAMENTO							DATI DERIVANTI DA	
	Sezione Urbana	Foglio	Particella	Sub	Zona Cens.	Micro Zona	Categoria	Classe	Consistenza	Superficie Catastale	Rendita		
1		201	70	1			A/4	3	3,5 vani	Totale: 68 m <sup>2</sup> Totale: escluse aree scoperte**: 68 m <sup>2</sup>	Euro 177,14	Variazione del 14/10/2015 - Inserimento in visura dei dati di superficie.	
Indirizzo		VIALE DELL' APPENNINO n. 295 Piano T											
Notifica							Partita				Mod.58		24456

#### Situazione dell'unità immobiliare dal 17/10/2014

N.	DATI IDENTIFICATIVI				DATI DI CLASSAMENTO							DATI DERIVANTI DA	
	Sezione Urbana	Foglio	Particella	Sub	Zona Cens.	Micro Zona	Categoria	Classe	Consistenza	Superficie Catastale	Rendita		
1		201	70	1			A/4	3	3,5 vani		Euro 177,14	VARIAZIONE TOPONOMASTICA del 17/10/2014 Pratica n. FO0129257 in atti dal 17/10/2014 VARIAZIONE DI TOPONOMASTICA (n. 54584.1/2014)	
Indirizzo		VIALE DELL' APPENNINO n. 295 Piano T											
Notifica							Partita				Mod.58		24456

#### Situazione dell'unità immobiliare dal 01/01/1992

N.	DATI IDENTIFICATIVI				DATI DI CLASSAMENTO							DATI DERIVANTI DA	
	Sezione Urbana	Foglio	Particella	Sub	Zona Cens.	Micro Zona	Categoria	Classe	Consistenza	Superficie Catastale	Rendita		
1		201	70	1			A/4	3	3,5 vani		Euro 177,14 L. 343.000	VARIAZIONE del 01/01/1992 Variazione del quadro tariffario	
Indirizzo		VIALE DELL' APPENNINO n. 295 Piano T											
Notifica							Partita		2068		Mod.58		24456

## Visura storica per immobile

### Situazione degli atti informatizzati al 24/02/2023

#### Situazione degli intestati relativa ad atto del 07/02/1987 (antecedente all'impianto meccanografico)

N.	DATI IDENTIFICATIVI				DATI DI CLASSAMENTO							DATI DERIVANTI DA	
	Sezione Urbana	Foglio	Particella	Sub	Zona Cens.	Micro Zona	Categoria	Classe	Consistenza	Superficie Catastale	Rendita		
1		201	70	1			A/4	3	3,5 vani		Euro 0,29 L. 567	CLASSAMENTO del 07/02/1987 in atti dal 21/01/1994 (n. 2881V.2/1987)	
Indirizzo		VIALE DELL' APPENNINO n. 295 Piano T											
Notifica							Partita	2068		Mod.58	24456		

#### Situazione degli intestati relativa ad atto del 07/02/1987 (antecedente all'impianto meccanografico)

N.	DATI IDENTIFICATIVI				DATI DI CLASSAMENTO							DATI DERIVANTI DA	
	Sezione Urbana	Foglio	Particella	Sub	Zona Cens.	Micro Zona	Categoria	Classe	Consistenza	Superficie Catastale	Rendita		
1		201	70	1								VARIAZIONE del 07/02/1987 in atti dal 20/02/1991 DIVERSA DISTRIBUZIONE SPAZI INTERNI (n. 2881V.1/1987)	
Indirizzo		VIALE DELL' APPENNINO n. 295 Piano T											
Notifica							Partita	2068		Mod.58	-		

#### Situazione dell'unità immobiliare dall'impianto meccanografico

N.	DATI IDENTIFICATIVI				DATI DI CLASSAMENTO							DATI DERIVANTI DA	
	Sezione Urbana	Foglio	Particella	Sub	Zona Cens.	Micro Zona	Categoria	Classe	Consistenza	Superficie Catastale	Rendita		
1		201	70	1			A/4	3	3 vani		L. 486	Impianto meccanografico del 30/06/1987	
Indirizzo		VIA PREDAPPIO n. 45 Piano T											
Notifica							Partita	2068		Mod.58	-		

L'intestazione alla data della richiesta deriva dai seguenti atti:

#### Situazione degli intestati dal 23/01/2008

N.	DATI ANAGRAFICI	CODICE FISCALE	DIRITTI E ONERI REALI
1	COMUNE DI FORLÌ Sede in FORLÌ (FC)	00606620409*	(1) Proprieta' 1/1 fino al 17/11/2020

## Visura storica per immobile

### Situazione degli atti informatizzati al 24/02/2023

<b>DATI DERIVANTI DA</b>	Atto del 23/01/2008 Pubblico ufficiale GUASTAMACCHIA DOMENICO Sede FORLÌ (FC) Repertorio n. 236671 - CESSIONE DI DIRITTI REALI A TITOLO GRATUITO Rettifica la trasc. n.4051/2005 Trascrizione n. 1028.1/2008 Reparto PI di FORLÌ in atti dal 25/01/2008
--------------------------	---

#### Situazione degli intestati dal 23/01/2008

N.	DATI ANAGRAFICI	CODICE FISCALE	DIRITTI E ONERI REALI
1	A.C.E.R. AZIENDA CASA EMILIA-ROMAGNA DELLA PROVINCIA DI FORLÌ-CESENA Sede in FORLÌ (FC)	00139940407*	(1) Proprieta' 1000/1000 fino al 23/01/2008
<b>DATI DERIVANTI DA</b>	RETTIFICA DI INTESTAZIONE ALL'ATTUALITA' del 23/01/2008 Pubblico ufficiale GUASTAMACCHIA DOMENICO Sede FORLÌ (FC) Repertorio n. 236671 - Trascrizione n. 1028/2008 Reparto PI di FORLÌ in atti dal 25/01/2008		

#### Situazione degli intestati dal 24/03/2005

N.	DATI ANAGRAFICI	CODICE FISCALE	DIRITTI E ONERI REALI
1	COMUNE DI FORLÌ Sede in FORLÌ (FC)	00606620409*	(1) Proprieta' 1/1 fino al 23/01/2008
<b>DATI DERIVANTI DA</b>	Atto del 24/03/2005 Pubblico ufficiale GUASTAMACCHIA DOMENICO Sede FORLÌ (FC) Repertorio n. 217512 - CESSIONE DI DIRITTI REALI A TITOLO GRATUITO Rettificata dalla trasc. n.1028/2008 Trascrizione n. 4051.1/2005 Reparto PI di FORLÌ in atti dal 12/04/2005		

#### Situazione degli intestati dal 08/08/2001

N.	DATI ANAGRAFICI	CODICE FISCALE	DIRITTI E ONERI REALI
1	A.C.E.R. AZIENDA CASA EMILIA-ROMAGNA DELLA PROVINCIA DI FORLÌ-CESENA Sede in FORLÌ (FC)	00139940407*	(1) Proprieta' 1000/1000 fino al 24/03/2005
<b>DATI DERIVANTI DA</b>	Atto amministrativo DECRETO (DISPOSIZIONI DELLE AUTORITA') del 08/08/2001 Pubblico ufficiale REGIONE EMILIA ROM Sede BOLOGNA (BO) Repertorio n. 24 - LEGGE REGIONALE 24 DEL 08/08/2001 Voltura n. 1609.1/2004 - Pratica n. FO0120312 in atti dal 28/07/2004		

#### Situazione degli intestati dall'impianto meccanografico

N.	DATI ANAGRAFICI	CODICE FISCALE	DIRITTI E ONERI REALI
1	ISTITUTO AUTONOMO PER LE CASE POPOLARI DELLA PROV.DI FORLÌ		(1) Proprieta' 1000/1000 fino al 08/08/2001
<b>DATI DERIVANTI DA</b>	Impianto meccanografico del 30/06/1987		

Visura telematica esente per fini istituzionali

\* Codice Fiscale Validato in Anagrafe Tributaria.

\*\* Si intendono escluse le "superfici di balconi, terrazzi e aree scoperte pertinenziali e accessorie, comunicanti o non comunicanti" (cfr. Provvedimento del Direttore dell'Agenzia delle Entrate 29 marzo 2013).

**Agenzia delle Entrate  
CATASTO FABBRICATI  
Ufficio Provinciale di  
Forlì**

Dichiarazione protocollo n. FO0055349 del 18/11/2020

Comune di Forlì

Viale Dell' Appennino

civ. 295

Identificativi Catastali:

Sezione:

Foglio: 201

Particella: 70

Subalterno: 5

Compilata da:

Montanino Pasquale

Iscritto all'albo:

Geometri

Prov. Forlì

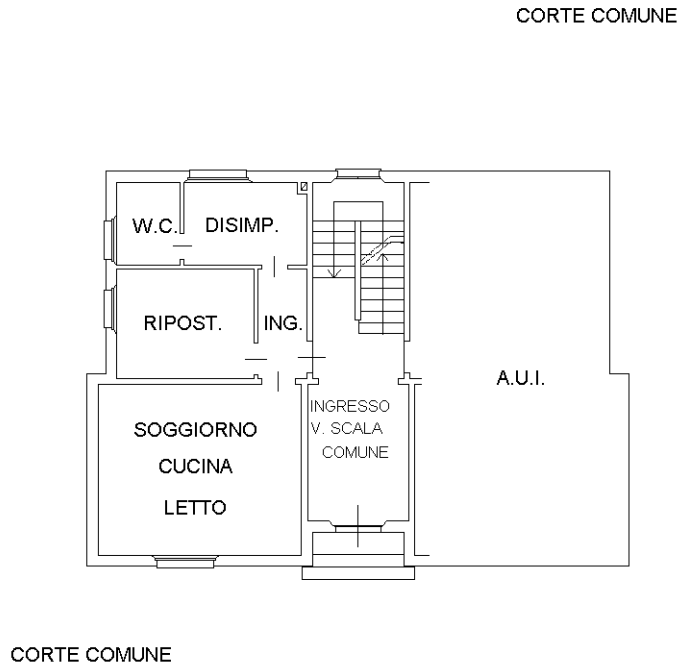
N. 1162

Planimetria

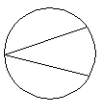
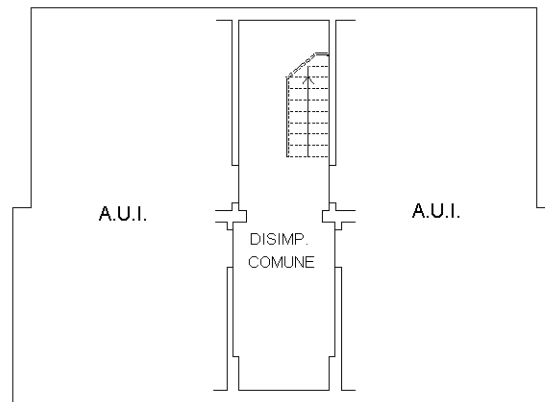
Scheda n. 1

Scala 1:200

**PIANO TERRA**  
H.3.00



**PIANO 1° SOTTOSTRADA**



Ultima planimetria di tutti  
**NORD**



**Agenzia delle Entrate  
CATASTO FABBRICATI  
Ufficio Provinciale di  
Forlì**

Dichiarazione protocollo n. FO0055349 del 18/11/2020

Comune di Forlì

Viale Dell' Appennino

civ. 295

Identificativi Catastali:

Sezione:

Foglio: 201

Particella: 70

Subalterno: 6

Compilata da:

Montanino Pasquale

Iscritto all'albo:

Geometri

Prov. Forlì

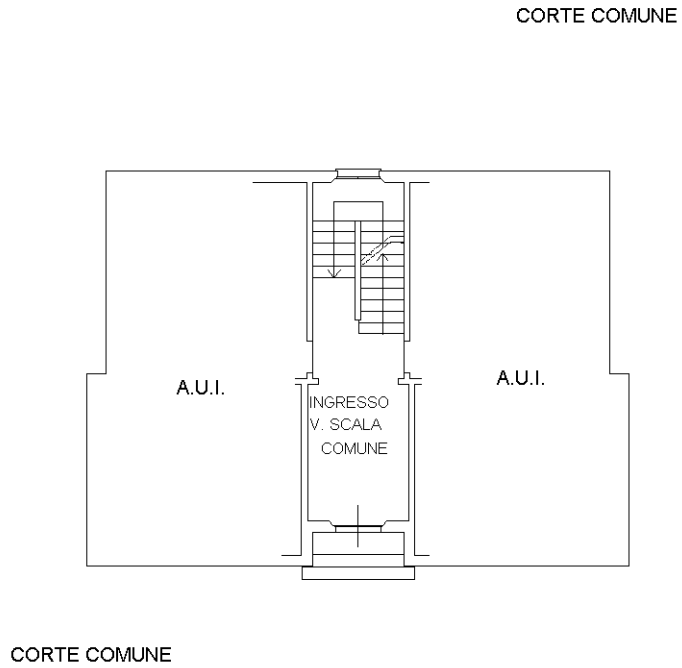
N. 1162

Planimetria

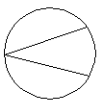
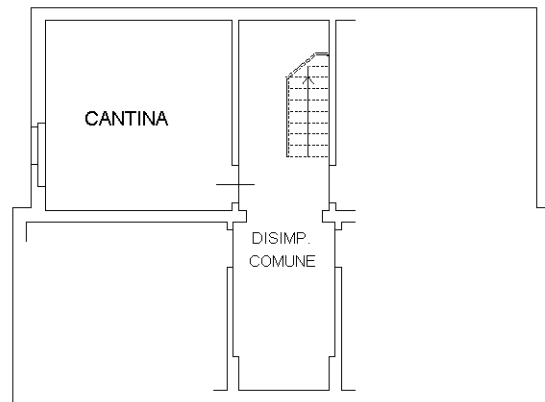
Scheda n. 1

Scala 1:200

**PIANO TERRA**



**PIANO 1° SOTTOSTRADA  
H.2.70**

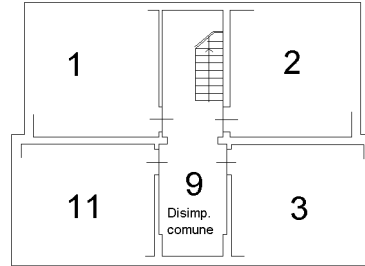


Ultima planimetria di tutti  
**NORD**

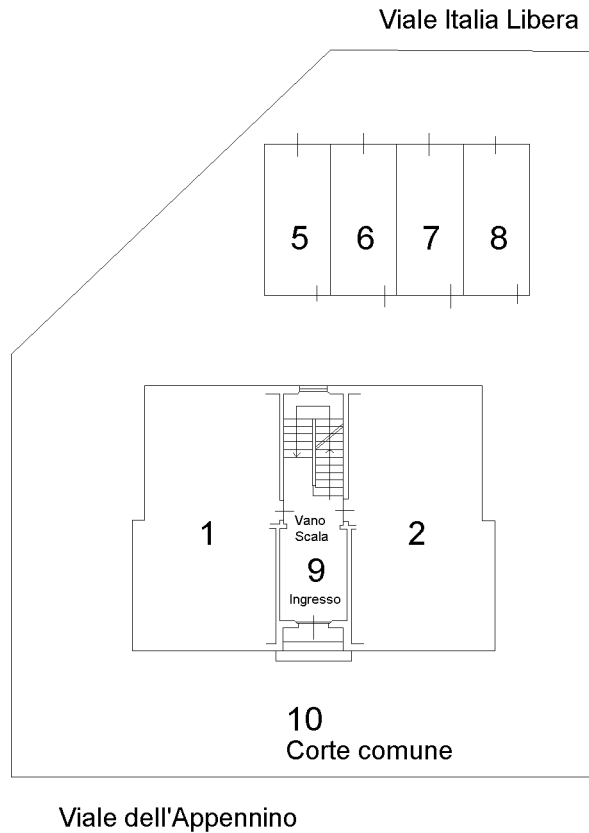
<b>ELABORATO PLANIMETRICO</b>	Compilato da: Mastrovito Tommaso	Iscritto all'albo: Architetti	Prov. Forlì'	N. 1312
	Comune di Forlì'	Foglio: 201	Particella: 118	30/11/2022 del
Dimostrazione grafica dei subalterni		Tipo Mappale n. del Scala 1 : 200		

Agenzia delle Entrate  
**CATASTO FABBRICATI**  
 Ufficio provinciale di Forlì'

## PIANO SOTTOSTRADA

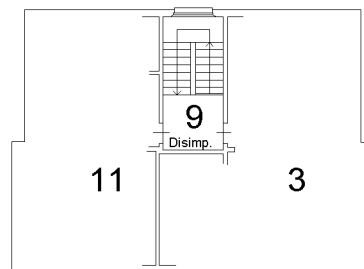


## PIANO TERRA



mappale 134

## PIANO PRIMO



Ultima planimetria in atti

## ACCERTAMENTO DELLA PROPRIETÀ IMMOBILIARE URBANA ELENCO DEI SUBALTERNI ASSEGNATI

Comune	Sezione	Foglio	Particella	Tipo mappale	del:
FORLÌ		201	118		

Sub	UBICAZIONE via/piazza	n.civ	Piani	Scala	Int	DESCRIZIONE
1	VIALE DELL'APPENNINO	301	S1-T			ABITAZIONE E CANTINA
2	VIALE DELL'APPENNINO	301	S1-T			ABITAZIONE E CANTINA
3	VIALE DELL'APPENNINO	301	S1-T			ABITAZIONE E CANTINA
5	VIALE DELL'APPENNINO	301	T			GARAGE
6	VIALE DELL'APPENNINO	301	T			GARAGE
7	VIALE DELL'APPENNINO	301	T			GARAGE
8	VIALE DELL'APPENNINO	301	T			GARAGE
9	VIALE DELL'APPENNINO	301	S1-T - 1			BCNC AI SUB 1-2-3-11-12 (DISIMPEGNO, LOGGIA, INGRESSO, VANO SCALA)
10	VIALE DELL'APPENNINO	301	T			BCNC A TUTTI SUBALTERNI DEL MAPPALE 118 (CORTE)
11	VIALE DELL'APPENNINO	301	1			ABITAZIONE DI TIPO POPOLARE
12	VIALE DELL'APPENNINO	301	S1			LOCALE DI DEPOSITO

## Visura storica per immobile

### Situazione degli atti informatizzati al 24/02/2023

<b>Dati della richiesta</b>	<b>Comune di FORLÌ' (Codice:D704)</b>
	<b>Provincia di FORLÌ'</b>
<b>Catasto Fabbricati</b>	<b>Foglio: 201 Particella: 118 Sub.: 11</b>

#### INTESTATO

1	COMUNE DI FORLÌ Sede in FORLÌ' (FC)	00606620409*	(1) Proprieta' 1/1
---	-------------------------------------	--------------	--------------------

#### Unità immobiliare dal 18/11/2020

N.	DATI IDENTIFICATIVI				DATI DI CLASSAMENTO							DATI DERIVANTI DA	
	Sezione Urbana	Foglio	Particella	Sub	Zona Cens.	Micro Zona	Categoria	Classe	Consistenza	Superficie Catastale	Rendita		
<b>1</b>		<b>201</b>	<b>118</b>	<b>11</b>			<b>A/4</b>	<b>3</b>	<b>3 vani</b>	<b>Totale: 58 m<sup>2</sup> Totale: escluse aree scoperte**: 58 m<sup>2</sup></b>	<b>Euro 151,84</b>	VARIAZIONE del 17/11/2020 Pratica n. FO0055350 in atti dal 18/11/2020 DIVISIONE-DIVERSA DISTRIBUZIONE DEGLI SPAZI INTERNI (n. 21592.1/2020)	
<b>Indirizzo</b>		VIALE DELL' APPENNINO n. 301 Interno 4 Piano 1											
<b>Notifica</b>							<b>Partita</b>				<b>Mod.58</b>		
<b>Annotazioni</b>		classamento e rendita proposti (d.m. 701/94)											

#### Mappali Terreni Correlati

Codice Comune D704 - Foglio 201 - Particella 118

#### L'intestazione alla data della richiesta deriva dai seguenti atti:

#### Situazione degli intestati dal 17/11/2020

N.	DATI ANAGRAFICI	CODICE FISCALE	DIRITTI E ONERI REALI
1	COMUNE DI FORLÌ Sede in FORLÌ' (FC)	00606620409*	(1) Proprieta' 1/1
<b>DATI DERIVANTI DA</b>		Atto del 23/01/2008 Pubblico ufficiale GUASTAMACCHIA DOMENICO Sede FORLÌ' (FC) Repertorio n. 236671 - CESSIONE DI DIRITTI REALI A TITOLO GRATUITO Rettifica la trasc. n.4051/2005 Trascrizione n. 1028.1/2008 Reparto PI di FORLÌ' in atti dal 25/01/2008	

## Visura storica per immobile

### Situazione degli atti informatizzati al 24/02/2023

#### Situazione dell'unità immobiliare che ha originato il precedente dal 14/10/2015

N.	DATI IDENTIFICATIVI				DATI DI CLASSAMENTO							DATI DERIVANTI DA	
	Sezione Urbana	Foglio	Particella	Sub	Zona Cens.	Micro Zona	Categoria	Classe	Consistenza	Superficie Catastale	Rendita		
<b>1</b>		<b>201</b>	<b>118</b>	<b>4</b>			<b>A/4</b>	<b>3</b>	<b>3 vani</b>	<b>Totale: 65 m<sup>2</sup> Totale: escluse aree scoperte**: 65 m<sup>2</sup></b>	<b>Euro 151,84</b>	Variazione del 14/10/2015 - Inserimento in visura dei dati di superficie.	
<b>Indirizzo</b>		VIALE DELL' APPENNINO n. 301 Piano 1											
<b>Notifica</b>							<b>Partita</b>				<b>Mod.58</b>		-

#### Situazione dell'unità immobiliare dal 30/04/2009

N.	DATI IDENTIFICATIVI				DATI DI CLASSAMENTO							DATI DERIVANTI DA	
	Sezione Urbana	Foglio	Particella	Sub	Zona Cens.	Micro Zona	Categoria	Classe	Consistenza	Superficie Catastale	Rendita		
<b>1</b>		<b>201</b>	<b>118</b>	<b>4</b>			<b>A/4</b>	<b>3</b>	<b>3 vani</b>		<b>Euro 151,84</b>	VARIAZIONE del 30/04/2009 Pratica n. FO0092244 in atti dal 30/04/2009 VARIAZIONE DI TOPONOMASTICA-PROT.92210/09 (n. 3872.1/2009)	
<b>Indirizzo</b>		VIALE DELL' APPENNINO n. 301 Piano 1											
<b>Notifica</b>							<b>Partita</b>				<b>Mod.58</b>		-

#### Situazione dell'unità immobiliare dal 01/01/1992

N.	DATI IDENTIFICATIVI				DATI DI CLASSAMENTO							DATI DERIVANTI DA	
	Sezione Urbana	Foglio	Particella	Sub	Zona Cens.	Micro Zona	Categoria	Classe	Consistenza	Superficie Catastale	Rendita		
<b>1</b>		<b>201</b>	<b>118</b>	<b>4</b>			<b>A/4</b>	<b>3</b>	<b>3 vani</b>		<b>Euro 151,84 L. 294.000</b>	VARIAZIONE del 01/01/1992 Variazione del quadro tariffario	
<b>Indirizzo</b>		VIA PREDAPPIO n. 51 Piano 1											
<b>Notifica</b>							<b>Partita</b>		2068		<b>Mod.58</b>		-

## Visura storica per immobile

### Situazione degli atti informatizzati al 24/02/2023

#### Situazione dell'unità immobiliare dall'impianto meccanografico

N.	DATI IDENTIFICATIVI				DATI DI CLASSAMENTO							DATI DERIVANTI DA	
	Sezione Urbana	Foglio	Particella	Sub	Zona Cens.	Micro Zona	Categoria	Classe	Consistenza	Superficie Catastale	Rendita		
1		201	118	4			A/4	3	3 vani		Euro 0,25 L. 486	Impianto meccanografico del 30/06/1987	
Indirizzo		VIA PREDAPPIO n. 51 Piano 1											
Notifica						Partita		2068		Mod.58		-	

#### L'intestazione alla data della richiesta deriva dai seguenti atti:

##### Situazione degli intestati dal 23/01/2008

N.	DATI ANAGRAFICI	CODICE FISCALE	DIRITTI E ONERI REALI
1	COMUNE DI FORLÌ Sede in FORLÌ (FC)	00606620409*	(1) Proprieta' 1/1 fino al 17/11/2020
DATI DERIVANTI DA		Atto del 23/01/2008 Pubblico ufficiale GUASTAMACCHIA DOMENICO Sede FORLÌ (FC) Repertorio n. 236671 - CESSIONE DI DIRITTI REALI A TITOLO GRATUITO Rettifica la trasc. n.4051/2005 Trascrizione n. 1028.1/2008 Reparto PI di FORLÌ in atti dal 25/01/2008	

##### Situazione degli intestati dal 23/01/2008

N.	DATI ANAGRAFICI	CODICE FISCALE	DIRITTI E ONERI REALI
1	A.C.E.R. AZIENDA CASA EMILIA-ROMAGNA DELLA PROVINCIA DI FORLÌ-CESENA Sede in FORLÌ (FC)	00139940407*	(1) Proprieta' 1000/1000 fino al 23/01/2008
DATI DERIVANTI DA		RETTIFICA DI INTESTAZIONE ALL'ATTUALITA' del 23/01/2008 Pubblico ufficiale GUASTAMACCHIA DOMENICO Sede FORLÌ (FC) Repertorio n. 236671 - Trascrizione n. 1028/2008 Reparto PI di FORLÌ in atti dal 25/01/2008	

##### Situazione degli intestati dal 24/03/2005

N.	DATI ANAGRAFICI	CODICE FISCALE	DIRITTI E ONERI REALI
1	COMUNE DI FORLÌ Sede in FORLÌ (FC)	00606620409*	(1) Proprieta' 1/1 fino al 23/01/2008
DATI DERIVANTI DA		Atto del 24/03/2005 Pubblico ufficiale GUASTAMACCHIA DOMENICO Sede FORLÌ (FC) Repertorio n. 217512 - CESSIONE DI DIRITTI REALI A TITOLO GRATUITO Rettificata dalla trasc. n.1028/2008 Trascrizione n. 4051.1/2005 Reparto PI di FORLÌ in atti dal 12/04/2005	

##### Situazione degli intestati dal 08/08/2001

N.	DATI ANAGRAFICI	CODICE FISCALE	DIRITTI E ONERI REALI
1	A.C.E.R. AZIENDA CASA EMILIA-ROMAGNA DELLA PROVINCIA DI FORLÌ-CESENA Sede in FORLÌ (FC)	00139940407*	(1) Proprieta' 1000/1000 fino al 24/03/2005
DATI DERIVANTI DA		Atto amministrativo DECRETO (DISPOSIZIONI DELLE AUTORITA') del 08/08/2001 Pubblico ufficiale REGIONE EMILIA ROM Sede BOLOGNA (BO) Repertorio n. 24 - LEGGE REGIONALE 24 DEL 08/08/2001 Voltura n. 1609.1/2004 - Pratica n. FO0120312 in atti dal 28/07/2004	

## Visura storica per immobile

### Situazione degli atti informatizzati al 24/02/2023

#### Situazione degli intestati dall'impianto meccanografico

N.	DATI ANAGRAFICI	CODICE FISCALE	DIRITTI E ONERI REALI
1	ISTITUTO AUTONOMO PER LE CASE POPOLARI DELLA PROV.DI FORLÌ		(1) Proprieta' 1000/1000 fino al 08/08/2001
<b>DATI DERIVANTI DA</b>		Impianto meccanografico del 30/06/1987	

Visura telematica esente per fini istituzionali

\* Codice Fiscale Validato in Anagrafe Tributaria.

\*\* Si intendono escluse le "superfici di balconi, terrazzi e aree scoperte pertinenziali e accessorie, comunicanti o non comunicanti"  
(cfr. Provvedimento del Direttore dell'Agenzia delle Entrate 29 marzo 2013).

## Visura storica per immobile

### Situazione degli atti informatizzati al 24/02/2023

<b>Dati della richiesta</b>	<b>Comune di FORLÌ' (Codice:D704)</b>
<b>Catasto Fabbricati</b>	<b>Provincia di FORLÌ'</b> <b>Foglio: 201 Particella: 118 Sub.: 12</b>

#### INTESTATO

1	COMUNE DI FORLÌ Sede in FORLÌ' (FC)	00606620409*	(1) Proprieta' 1/1
---	-------------------------------------	--------------	--------------------

#### Unità immobiliare dal 18/11/2020

N.	DATI IDENTIFICATIVI				DATI DI CLASSAMENTO							DATI DERIVANTI DA	
	Sezione Urbana	Foglio	Particella	Sub	Zona Cens.	Micro Zona	Categoria	Classe	Consistenza	Superficie Catastale	Rendita		
<b>1</b>		<b>201</b>	<b>118</b>	<b>12</b>			<b>C/2</b>	<b>5</b>	<b>24 m<sup>2</sup></b>	<b>Totale: 28 m<sup>2</sup></b>	<b>Euro 114,03</b>	VARIAZIONE del 17/11/2020 Pratica n. FO0055350 in atti dal 18/11/2020 DIVISIONE-DIVERSA DISTRIBUZIONE DEGLI SPAZI INTERNI (n. 21592.1/2020)	
<b>Indirizzo</b>		VIALE DELL' APPENNINO n. 301 Piano S1											
<b>Notifica</b>							<b>Partita</b>				<b>Mod.58</b>		
<b>Annotazioni</b>		classamento e rendita proposti (d.m. 701/94)											

#### Mappali Terreni Correlati

Codice Comune D704 - Foglio 201 - Particella 118

#### L'intestazione alla data della richiesta deriva dai seguenti atti:

#### Situazione degli intestati dal 17/11/2020

N.	DATI ANAGRAFICI	CODICE FISCALE	DIRITTI E ONERI REALI
1	COMUNE DI FORLÌ Sede in FORLÌ' (FC)	00606620409*	(1) Proprieta' 1/1
<b>DATI DERIVANTI DA</b>		Atto del 23/01/2008 Pubblico ufficiale GUASTAMACCHIA DOMENICO Sede FORLÌ' (FC) Repertorio n. 236671 - CESSIONE DI DIRITTI REALI A TITOLO GRATUITO Rettifica la trasc. n.4051/2005 Trascrizione n. 1028.1/2008 Reparto PI di FORLÌ' in atti dal 25/01/2008	



## Visura storica per immobile

### Situazione degli atti informatizzati al 24/02/2023

#### Situazione dell'unità immobiliare che ha originato il precedente dal 14/10/2015

N.	DATI IDENTIFICATIVI				DATI DI CLASSAMENTO							DATI DERIVANTI DA	
	Sezione Urbana	Foglio	Particella	Sub	Zona Cens.	Micro Zona	Categoria	Classe	Consistenza	Superficie Catastale	Rendita		
<b>1</b>		<b>201</b>	<b>118</b>	<b>4</b>			<b>A/4</b>	<b>3</b>	<b>3 vani</b>	<b>Totale: 65 m<sup>2</sup> Totale: escluse aree scoperte**: 65 m<sup>2</sup></b>	<b>Euro 151,84</b>	Variazione del 14/10/2015 - Inserimento in visura dei dati di superficie.	
Indirizzo		VIALE DELL' APPENNINO n. 301 Piano 1											
Notifica							Partita				Mod.58		-

#### Situazione dell'unità immobiliare dal 30/04/2009

N.	DATI IDENTIFICATIVI				DATI DI CLASSAMENTO							DATI DERIVANTI DA	
	Sezione Urbana	Foglio	Particella	Sub	Zona Cens.	Micro Zona	Categoria	Classe	Consistenza	Superficie Catastale	Rendita		
<b>1</b>		<b>201</b>	<b>118</b>	<b>4</b>			<b>A/4</b>	<b>3</b>	<b>3 vani</b>		<b>Euro 151,84</b>	VARIAZIONE del 30/04/2009 Pratica n. FO0092244 in atti dal 30/04/2009 VARIAZIONE DI TOPONOMASTICA-PROT.92210/09 (n. 3872.1/2009)	
Indirizzo		VIALE DELL' APPENNINO n. 301 Piano 1											
Notifica							Partita				Mod.58		-

#### Situazione dell'unità immobiliare dal 01/01/1992

N.	DATI IDENTIFICATIVI				DATI DI CLASSAMENTO							DATI DERIVANTI DA	
	Sezione Urbana	Foglio	Particella	Sub	Zona Cens.	Micro Zona	Categoria	Classe	Consistenza	Superficie Catastale	Rendita		
<b>1</b>		<b>201</b>	<b>118</b>	<b>4</b>			<b>A/4</b>	<b>3</b>	<b>3 vani</b>		<b>Euro 151,84 L. 294.000</b>	VARIAZIONE del 01/01/1992 Variazione del quadro tariffario	
Indirizzo		VIA PREDAPPIO n. 51 Piano 1											
Notifica							Partita		2068		Mod.58		-

## Visura storica per immobile

### Situazione degli atti informatizzati al 24/02/2023

#### Situazione dell'unità immobiliare dall'impianto meccanografico

N.	DATI IDENTIFICATIVI				DATI DI CLASSAMENTO							DATI DERIVANTI DA	
	Sezione Urbana	Foglio	Particella	Sub	Zona Cens.	Micro Zona	Categoria	Classe	Consistenza	Superficie Catastale	Rendita		
1		201	118	4			A/4	3	3 vani		Euro 0,25 L. 486	Impianto meccanografico del 30/06/1987	
Indirizzo		VIA PREDAPPIO n. 51 Piano 1											
Notifica							Partita	2068		Mod.58			

#### L'intestazione alla data della richiesta deriva dai seguenti atti:

##### Situazione degli intestati dal 23/01/2008

N.	DATI ANAGRAFICI	CODICE FISCALE	DIRITTI E ONERI REALI
1	COMUNE DI FORLÌ Sede in FORLÌ (FC)	00606620409*	(1) Proprieta' 1/1 fino al 17/11/2020
DATI DERIVANTI DA		Atto del 23/01/2008 Pubblico ufficiale GUASTAMACCHIA DOMENICO Sede FORLÌ (FC) Repertorio n. 236671 - CESSIONE DI DIRITTI REALI A TITOLO GRATUITO Rettifica la trasc. n.4051/2005 Trascrizione n. 1028.1/2008 Reparto PI di FORLÌ in atti dal 25/01/2008	

##### Situazione degli intestati dal 23/01/2008

N.	DATI ANAGRAFICI	CODICE FISCALE	DIRITTI E ONERI REALI
1	A.C.E.R. AZIENDA CASA EMILIA-ROMAGNA DELLA PROVINCIA DI FORLÌ-CESENA Sede in FORLÌ (FC)	00139940407*	(1) Proprieta' 1000/1000 fino al 23/01/2008
DATI DERIVANTI DA		RETTIFICA DI INTESTAZIONE ALL'ATTUALITA' del 23/01/2008 Pubblico ufficiale GUASTAMACCHIA DOMENICO Sede FORLÌ (FC) Repertorio n. 236671 - Trascrizione n. 1028/2008 Reparto PI di FORLÌ in atti dal 25/01/2008	

##### Situazione degli intestati dal 24/03/2005

N.	DATI ANAGRAFICI	CODICE FISCALE	DIRITTI E ONERI REALI
1	COMUNE DI FORLÌ Sede in FORLÌ (FC)	00606620409*	(1) Proprieta' 1/1 fino al 23/01/2008
DATI DERIVANTI DA		Atto del 24/03/2005 Pubblico ufficiale GUASTAMACCHIA DOMENICO Sede FORLÌ (FC) Repertorio n. 217512 - CESSIONE DI DIRITTI REALI A TITOLO GRATUITO Rettificata dalla trasc. n.1028/2008 Trascrizione n. 4051.1/2005 Reparto PI di FORLÌ in atti dal 12/04/2005	

##### Situazione degli intestati dal 08/08/2001

N.	DATI ANAGRAFICI	CODICE FISCALE	DIRITTI E ONERI REALI
1	A.C.E.R. AZIENDA CASA EMILIA-ROMAGNA DELLA PROVINCIA DI FORLÌ-CESENA Sede in FORLÌ (FC)	00139940407*	(1) Proprieta' 1000/1000 fino al 24/03/2005
DATI DERIVANTI DA		Atto amministrativo DECRETO (DISPOSIZIONI DELLE AUTORITA') del 08/08/2001 Pubblico ufficiale REGIONE EMILIA ROM Sede BOLOGNA (BO) Repertorio n. 24 - LEGGE REGIONALE 24 DEL 08/08/2001 Voltura n. 1609.1/2004 - Pratica n. FO0120312 in atti dal 28/07/2004	

# Visura storica per immobile

## Situazione degli atti informatizzati al 24/02/2023

### Situazione degli intestati dall'impianto meccanografico

N.	DATI ANAGRAFICI	CODICE FISCALE	DIRITTI E ONERI REALI
1	ISTITUTO AUTONOMO PER LE CASE POPOLARI DELLA PROV.DI FORLÌ		(1) Proprieta' 1000/1000 fino al 08/08/2001
<b>DATI DERIVANTI DA</b>		Impianto meccanografico del 30/06/1987	

Visura telematica esente per fini istituzionali

\* Codice Fiscale Validato in Anagrafe Tributaria.

\*\* Si intendono escluse le "superfici di balconi, terrazzi e aree scoperte pertinenziali e accessorie, comunicanti o non comunicanti"  
(cfr. Provvedimento del Direttore dell'Agenzia delle Entrate 29 marzo 2013).

**Agenzia delle Entrate  
CATASTO FABBRICATI  
Ufficio Provinciale di  
Forlì**

Dichiarazione protocollo n. FO0055350 del 18/11/2020

Comune di Forlì

Viale Dell' Appennino

civ. 301

Identificativi Catastali:

Sezione:

Foglio: 201

Particella: 118

Subalterno: 11

Compilata da:

Montanino Pasquale

Iscritto all'albo:  
Geometri

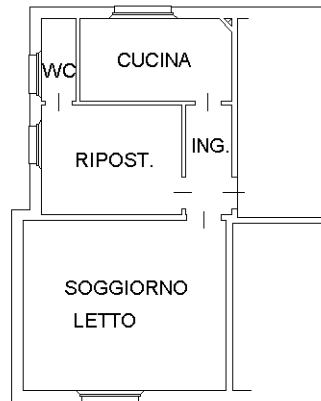
Prov. Forlì

N. 1162

Planimetria

Scheda n. 1

Scala 1:200



**PIANO PRIMO**  
H.3.00



Ultima planimetria in atti

**Agenzia delle Entrate  
CATASTO FABBRICATI  
Ufficio Provinciale di  
Forlì**

Dichiarazione protocollo n. FO0055350 del 18/11/2020

Comune di Forlì

Viale Dell' Appennino

civ. 301

Identificativi Catastali:

Sezione:

Foglio: 201

Particella: 118

Subalterno: 12

Compilata da:

Montanino Pasquale

Iscritto all'albo:

Geometri

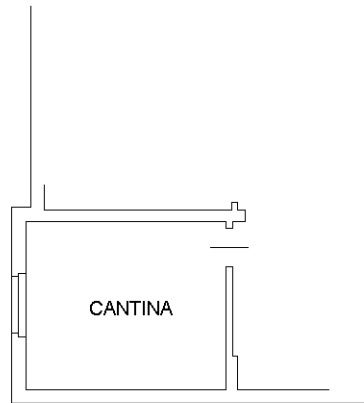
Prov. Forlì

N. 1162

Planimetria

Scheda n. 1

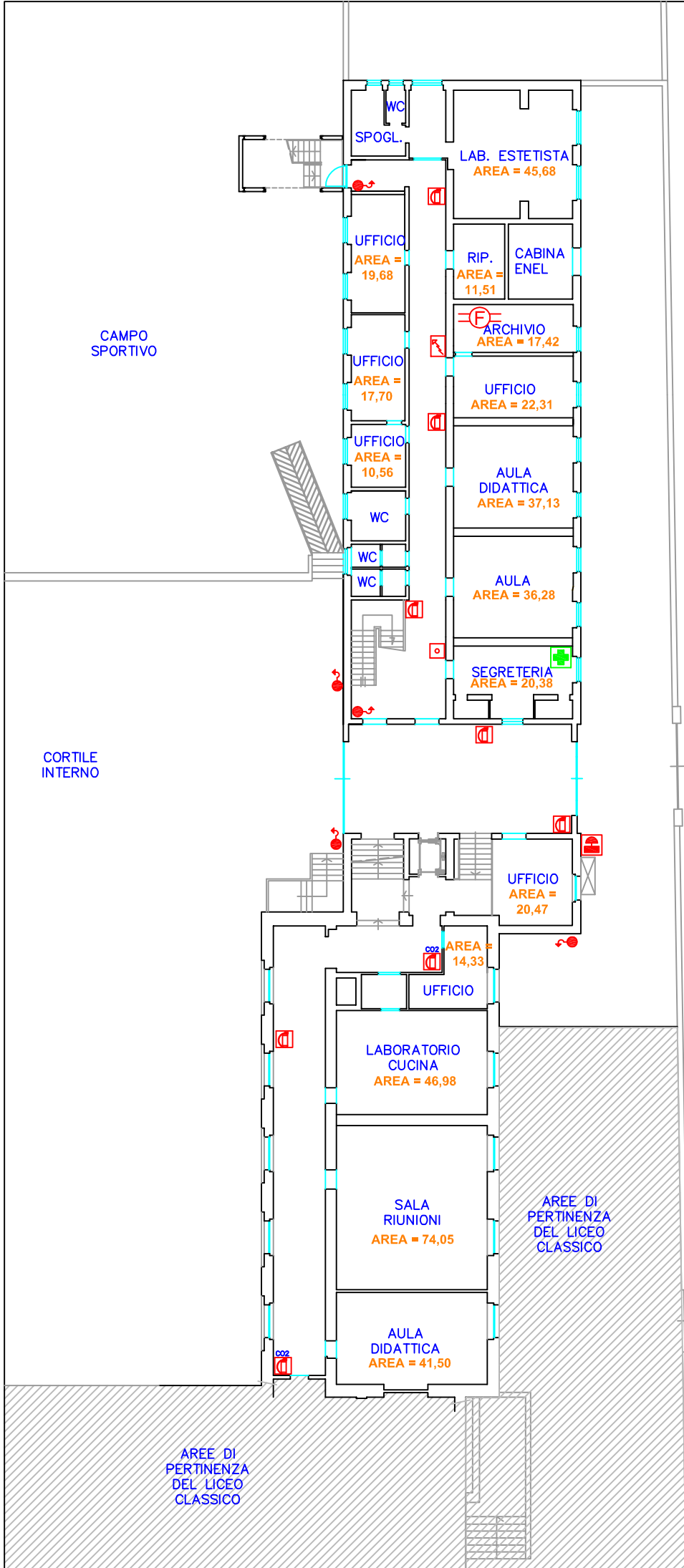
Scala 1:200



**PIANO 1° SOTTOSTRADA  
H.2.70**



Ultima planimetria in atti



N.B. Tutte le superfici riportate derivano da tavole grafiche consegnate dal Comune di Forlì.

	Rilevatore di fumo e calore
	Pulsante interruzione energia elettrica
	Valvola intercettazione gas
	Cassetta di pronto soccorso
	Porta REI
	Pulsante allarme antincendio
	Idrante a parete
	Quadro elettrico
	Telefono per richiesta di soccorso
	Estintore portatile
	Sirene allarme antincendio

**TECHNE. Società consortile a responsabilità limitata**  
**SEDE DI FORLÌ**  
 Via M. Buonarroti 1 - 47122 Forlì (FC)

Oggetto: SUPERFICI AULE E UFFICI	Scala: Fuori scala
Oggetto dell'elaborato: Superfici locali PIANO TERRA E RIALZATO	Elaborato: PT100











Il Responsabile del Servizio Prevenzione e Protezione  
 Sicurezza e Tecnologia Srl  
 Dott. Ing. Roberto Cecchi  
 Via Ravennana 220 - 47122 Forlì

0	21/10/2021	Emissione	Sicurezza e Tecnologia Srl	Sicurezza e Tecnologia Srl	Direzione
Rev.	Data	Descrizione	Redatto	Controllato	Approvato

CAMPO SPORTIVO

CORTILE INTERNO

N.B. Tutte le superfici riportate derivano da tavole grafiche consegnate dal Comune di Forlì.

	Pulsante interruzione energia elettrica
	Valvola intercettazione gas
	Cassetta di pronto soccorso
	Porta REI
	Pulsante allarme antincendio
	Idrante a parete
	Quadro elettrico
	Telefono per richiesta di soccorso
	Estintore portatile
	Sirene allarme antincendio

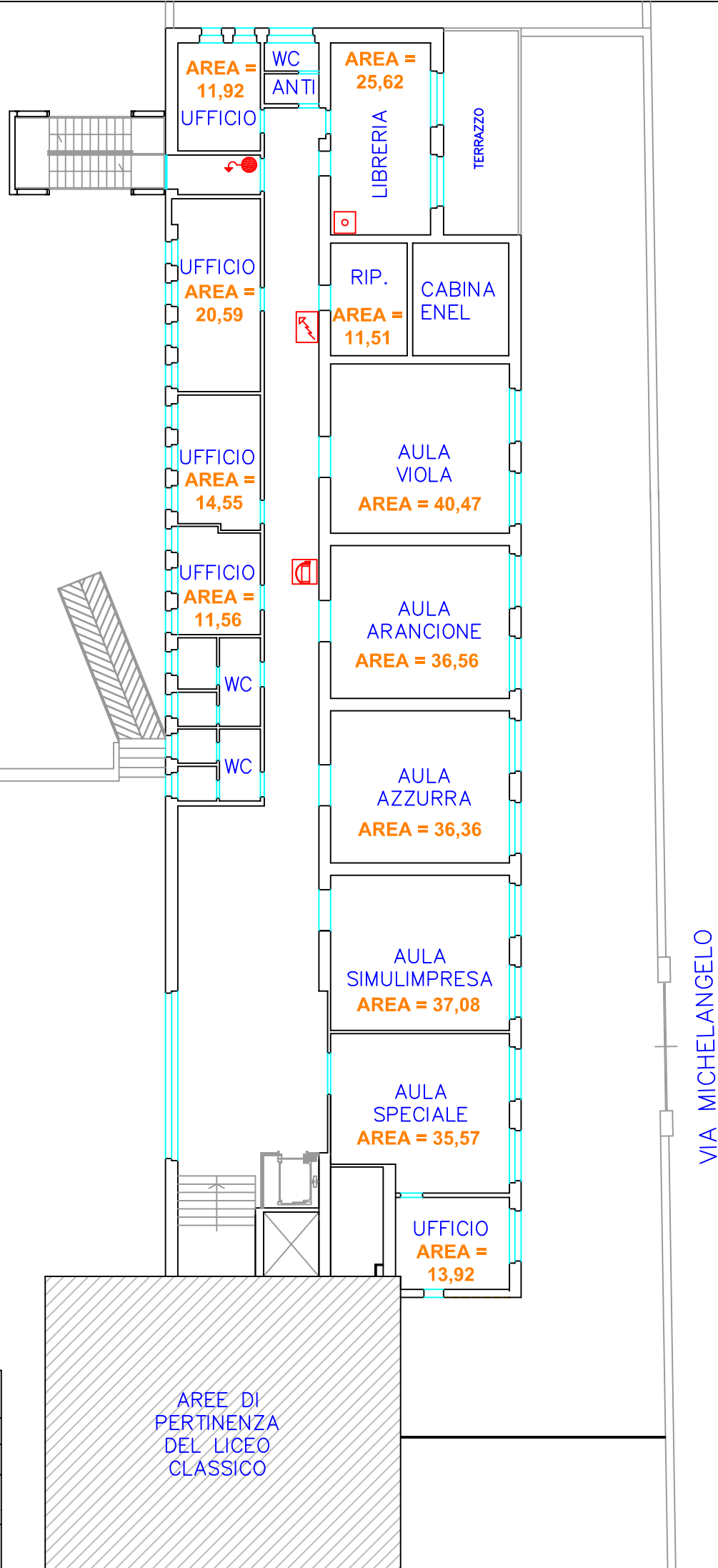
**TECHNE. Società consortile a responsabilità limitata**  
**SEDE DI FORLÌ**

Via M. Buonarroti 1 - 47122 Forlì (FC)

Oggetto: SUPERFICI AULE E UFFICI	Scala: Fuori Scala
Oggetto dell'elaborato: Superfici locali PIANO PRIMO	Elaborato: PT200

Il Responsabile del Servizio Prevenzione e Protezione  
Sicurezza e Tecnologia Srl  
Dott. Ing. Roberto Cecchi  
Via Ravagnana 220 - 47122 Forlì

0	27/10/2021	Emissione	Sicurezza e Tecnologia Srl	Sicurezza e Tecnologia Srl	Direzione
Rev.	Data	Descrizione	Redatto	Controllato	Approvato



AREE DI  
PERTINENZA  
DEL LICEO  
CLASSICO

VIA MICHELANGELO

CORTILE INTERNO

C.T.

WC

LABORATORIO  
AREA = 119,27

AREE DI PERTINENZA  
DEL LICEO  
CLASSICO

AREE DI PERTINENZA  
DEL LICEO  
CLASSICO

N.B. Tutte le superfici riportate derivano da tavole grafiche consegnate dal Comune di Forlì.

	Pulsante interruzione energia elettrica
	Valvola intercettazione gas
	Cassetta di pronto soccorso
	Porta REI
	Pulsante allarme antincendio
	Idrante a parete
	Quadro elettrico
	Telefono per richiesta di soccorso
	Estintore portatile
	Sirene allarme antincendio

**TECHNE. Società consortile a responsabilità limitata**  
**SEDE DI FORLÌ'**

Via M. Buonarroti 1 - 47122 Forlì (FC)

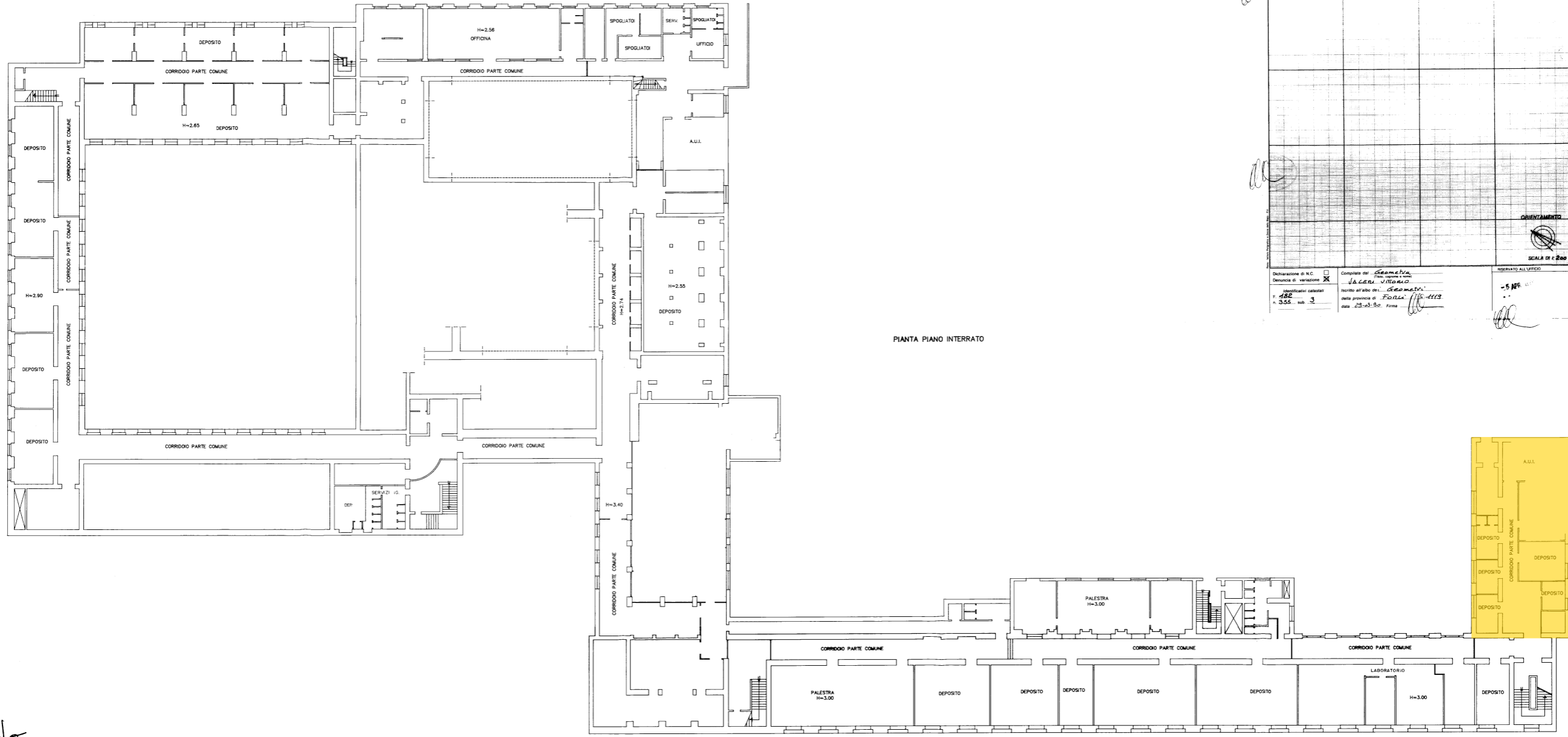
Oggetto: SUPERFICI AULE E UFFICI	Scala: Fuori Scala
Oggetto dell'elaborato: Superfici locali PIANO SEMINTERRATO	Elaborato: PT300

Il Responsabile del Servizio Prevenzione e Protezione  
Sicurezza e Tecnologia Srl  
Dott. Ing. Roberto Cecchi  
Via Ravennana 220 - 47122 Forlì

0	21/10/2021	Emissione	Sicurezza e Tecnologia Srl	Sicurezza e Tecnologia Srl	Direzione
Rev.	Data	Descrizione	Redatto	Controllato	Approvato



119



PIANTA PIANO INTERRATO

10 metri

Catasto dei Fabbricati - Situazione al 30/09/2022 - Comune di FORLÌ (D704) - < Foglio 182 - Particella 355 - Subalterno 3

DIREZIONE GENERALE DEL CATASTO E DEI SISTEMI  
**CATASTO EDILIZIO URBANO** (RD L. 13-4-1939, n. 652)

Pianimetria di u.l.u. in Comune di **Forlì** via **Viale Roma** civ. **250**

ORIENTAMENTO

SEALA DI F. 200

RESERVATO ALL'UFFICIO

5 NF

Declarazione di n.c.   
Denuncia di variazione  *Geometra*  
Identificativi catastali n. **482** n. **355** sub. **3** *Valeri Vito*  
Inscritto all'albo dei *Geometri*  
data provincia di *Forlì* n. *1119*  
data *23-03-80* Firma *[Signature]*

MODULARIO F. fog. 182/187

MINISTERO DELLE FINANZE  
DIREZIONE GENERALE DEL CATASTO E DEI SS.TT.EE.  
**CATASTO EDILIZIO URBANO** (RDL 13-4-1939, n. 652)

MOD. 84 (CEU)  
LIRE 250

15

Planimetria di u.i.u. in Comune di Forlì via VIALE ROMA civ. ....

ORIENTAMENTO

SCALA DI 1:500

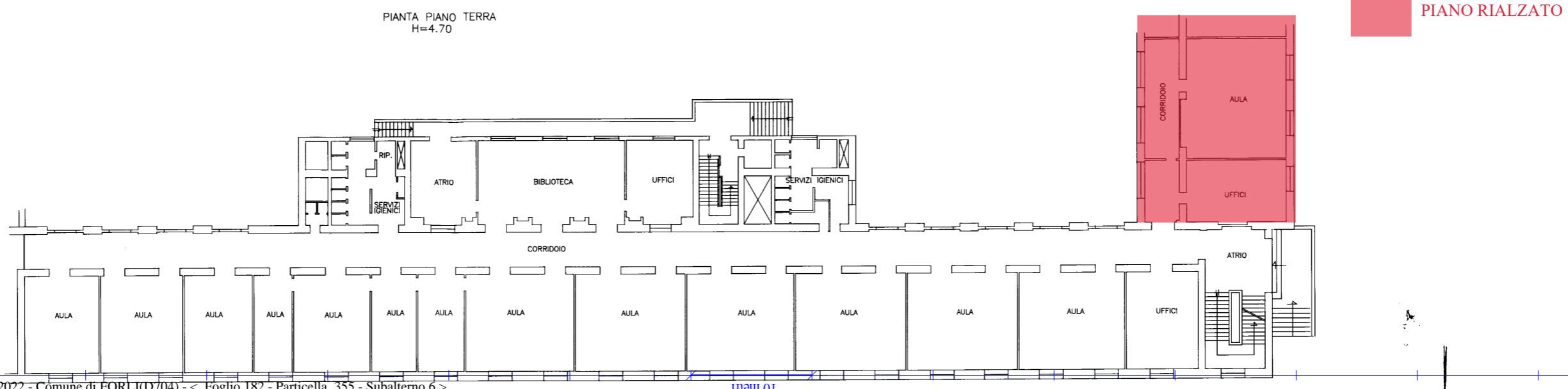
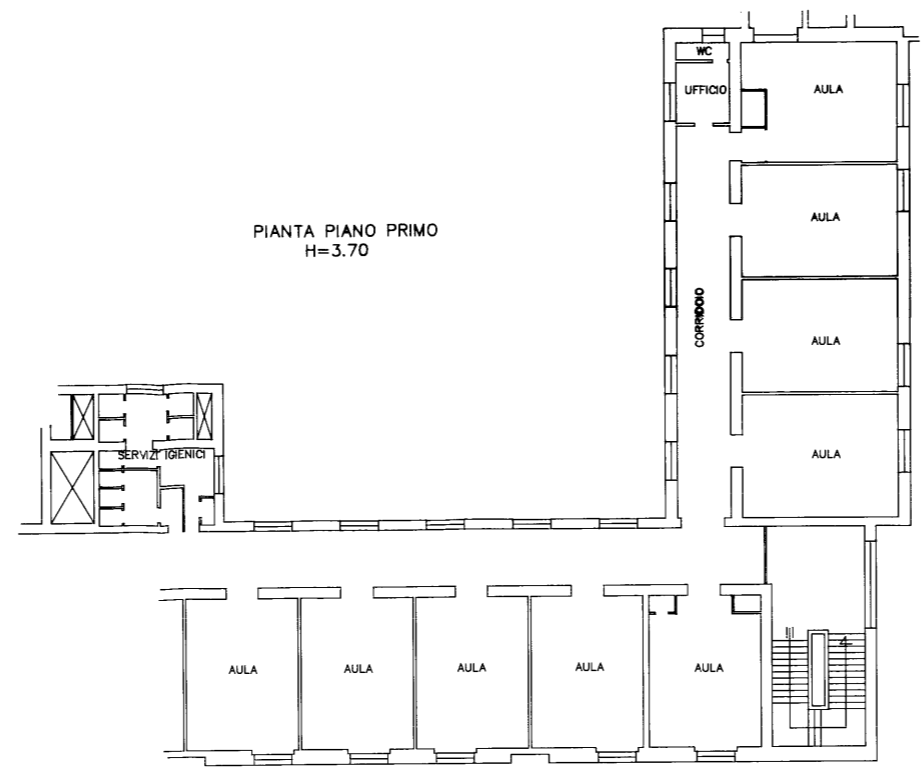
RISERVATO ALL'UFFICIO

Dichiarazione di N.C.   
Denuncia di variazione

Compilata dal Geometra  
(titolo, cognome e nome)  
VACERÌ VITO RAO

Identificativi catastali  
F. 182  
n. 355 sub. 6

Iscritto all'albo de l. Geometra  
della provincia di Forlì n. 1119  
data 23-03-30 Firma



Data presentazione: 05/04/1990 - Data: 30/09/2022 - n. T64573 - Richiedente: MNNDMRC65127D704C  
Totale schede: 1 - Formato di acquisizione: fuori standard (594X626) - Formato stampa richiesto: A3(297X420)  
Ultima planimetria in atti

MODULARIO F. rig. mod. 402

MINISTERO DELLE FINANZE  
DIREZIONE GENERALE DEL CATASTO E DEI S.S.T.T.E.E.  
**CATASTO EDILIZIO URBANO** (RDL 13-4-1939, n. 652)

MOD. 8M (CEU)  
LIRE 250

Planimetria di u.i.u. in Comune di Forlì via VIALE ROMA civ. ....

18

ORIENTAMENTO

SCALA DI 1:200

RISERVATO ALL'UFFICIO

15 APR 1990

Dichiarazione di N.C.   
Denuncia di variazione

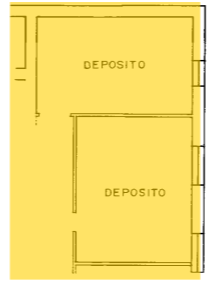
Compilata dal Geometra  
(Titolo, cognome e nome)  
VALERI VITTORIO

iscritto all'albo dei Geometri  
della provincia di Forlì n. 1419  
data 29-03-30 Firma [Firma]

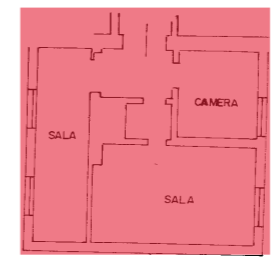
Identificativi catastali  
F. 182  
n. 355 sub. 7

18

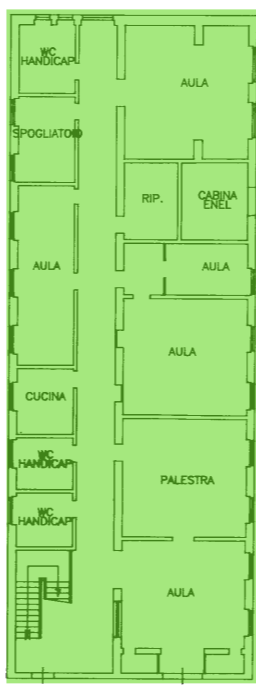
PIANTA PIANO INTERRATO  
H=3.00



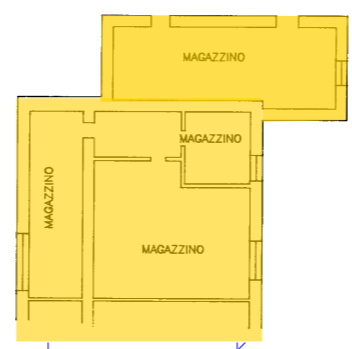
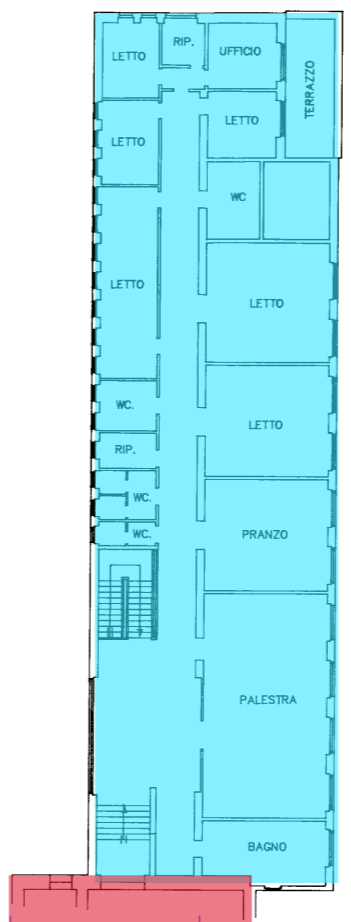
PIANO AMMEZZATO PT.-R.1



PIANTA PIANO TERRA  
H=4.70



PIANTA PIANO PRIMO  
H=3.70



- PIANO TERRA
- PIANO RIALZATO
- PIANO PRIMO
- PIANO -1

10 metri

Data presentazione: 05/04/1990 - Data: 30/09/2022 - n. T64573 - Richiedente: MNNDMRC65127D704C

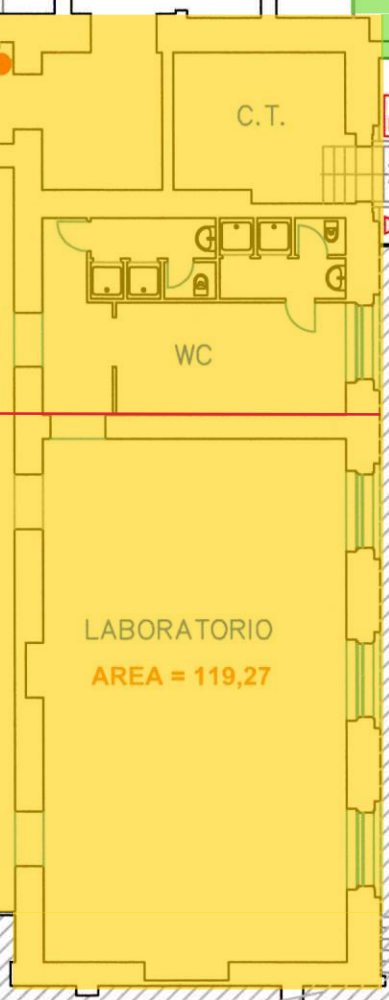


VIA MICHELANGELO

- PIANO TERRA
- PIANO INTERRATO

CORTILE INTERNO

SUB 7  
SUB 3 PARTE



AREE DI PERTINENZA DEL LICEO CLASSICO

AREE DI PERTINENZA DEL LICEO CLASSICO

N.B. Tutte le superfici riportate derivano da tavole grafiche consegnate dal Comune di Forlì.

	Pulsante interruzione energia elettrica
	Valvola intercettazione gas
	Cassetta di pronto soccorso
	Porta REI
	Pulsante allarme antincendio
	Idrante a parete
	Quadro elettrico
	Telefono per richiesta di soccorso
	Estintore portatile
	Sirene allarme antincendio

<b>TECHNE. Società consortile a responsabilità limitata</b>					
<b>SEDE DI FORLÌ*</b>					
Via M. Buonarroti 1 - 47122 Forlì (FC)					
Oggetto: SUPERFICI AULE E UFFICI			Scala: Fuori Scala		
Oggetto dell'elaborato: Superfici locali PIANO SEMINTERRATO			Elaborato: PT300		
Il Responsabile del Servizio Prevenzione e Protezione Sicurezza e Tecnologia Srl Dott. Ing. Roberto Cecchi Via Ravegnana 220 - 47122 Forlì					
0	21/10/2021	Emissione	Sicurezza e Tecnologia Srl	Sicurezza e Tecnologia Srl	Direzione
Rev.	Data	Descrizione	Redatto	Controllato	Approvato

VIALE ROMA

PIANO TERRA

PIANO RIALZATO

CAMPO SPORTIVO

CORTILE INTERNO

VIA MICHELANGELO

SUB 7

SUB 6 PARTE

AREE DI PERTINENZA DEL LICEO CLASSICO

AREE DI PERTINENZA DEL LICEO CLASSICO




N.B. Tutte le superfici riportate derivano da tavole grafiche consegnate dal Comune di Forlì.

	Rilevatore di fumo e calore
	Pulsante interruzione energia elettrica
	Valvola intercettazione gas
	Cassetta di pronto soccorso
	Porta REI
	Pulsante allarme antincendio
	Idrante a parete
	Quadro elettrico
	Telefono per richiesta di soccorso
	Estintore portatile
	Sirene allarme antincendio

<b>TECHNE. Società consortile a responsabilità limitata</b> <b>SEDE DI FORLÌ</b> Via M. Buonarroti 1 - 47122 Forlì (FC)					
Oggetto: SUPERFICI AULE E UFFICI		Scala: Fuori scala			
Oggetto dell'elaborato: Superfici locali PIANO TERRA E RIALZATO		Elaborato: PT100			
Il Responsabile del Servizio Prevenzione e Protezione Sicurezza e Tecnologia Srl Dott. Ing. Roberto Cecchi Via Ravennana 220 - 47122 Forlì					
0	21/10/2021	Emissione	Sicurezza e Tecnologia Srl	Sicurezza e Tecnologia Srl	Direzione
Rev.	Data	Descrizione	Redatto	Controllato	Approvato





PIANO PRIMO



PIANO RIALZATO

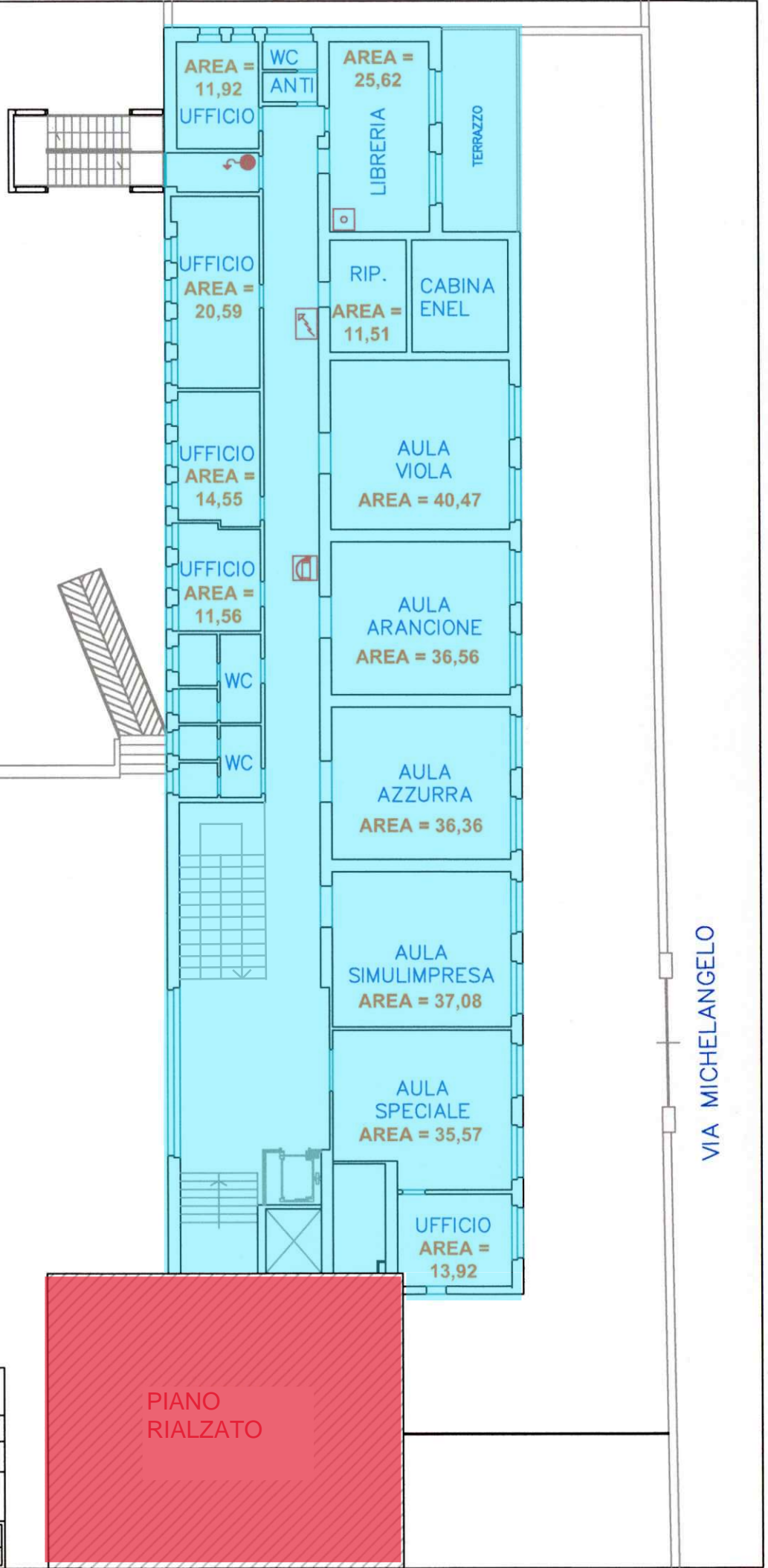
CAMPO SPORTIVO

CORTILE INTERNO

N.B. Tutte le superfici riportate derivano da tavole grafiche consegnate dal Comune di Forlì.

	Pulsante interruzione energia elettrica
	Valvola intercettazione gas
	Cassetta di pronto soccorso
	Porta REI
	Pulsante allarme antincendio
	Idrante a parete
	Quadro elettrico
	Telefono per richiesta di soccorso
	Estintore portatile
	Sirene allarme antincendio

<b>TECHNE. Società consortile a responsabilità limitata</b>					
<b>SEDE DI FORLÌ</b>					
Via M. Buonarroti 1 - 47122 Forlì (FC)					
Oggetto: SUPERFICI AULE E UFFICI	Scala: Fuori Scala				
Oggetto dell'elaborato: Superfici locali PIANO PRIMO	Elaborato: PT200				
Il Responsabile del Servizio Prevenzione e Protezione Sicurezza e Tecnologia Srl Dott. Ing. Roberto Cecchi Via Ravagnana 220 - 47122 Forlì					
0	27/10/2021	Emissione	Sicurezza e Tecnologia Srl	Sicurezza e Tecnologia Srl	Direzione
Rev.	Data	Descrizione	Redatto	Controllato	Approvato



## Visura storica per immobile

### Situazione degli atti informatizzati al 28/02/2023

<b>Dati della richiesta</b>	<b>Comune di FORLÌ' (Codice:D704)</b>
<b>Catasto Fabbricati</b>	<b>Provincia di FORLÌ'</b> <b>Foglio: 182 Particella: 355 Sub.: 3</b>

#### INTESTATO

1	COMUNE DI FORLÌ	00606620409*	(1) Proprieta'
---	-----------------	--------------	----------------

#### Unità immobiliare dal 21/10/2014

N.	DATI IDENTIFICATIVI				DATI DI CLASSAMENTO							DATI DERIVANTI DA
	Sezione Urbana	Foglio	Particella	Sub	Zona Cens.	Micro Zona	Categoria	Classe	Consistenza	Superficie Catastale	Rendita	
<b>1</b>		<b>182</b>	<b>355</b>	<b>3</b>			<b>D/6</b>				<b>Euro 20.689,26</b>	VARIAZIONE del 21/10/2014 Pratica n. FO0136711 in atti dal 21/10/2014 G.A.F. CODIFICA PIANO INCOERENTE (n. 61369.1/2014)
<b>Indirizzo</b>				VIALE ROMA Piano S1								
<b>Notifica</b>				<b>Partita</b>			<b>Mod.58</b>		79382			

#### Mappali Terreni Correlati

Codice Comune D704 - Foglio 182 - Particella 355

#### Situazione dell'unità immobiliare dal 05/04/1990

N.	DATI IDENTIFICATIVI				DATI DI CLASSAMENTO							DATI DERIVANTI DA
	Sezione Urbana	Foglio	Particella	Sub	Zona Cens.	Micro Zona	Categoria	Classe	Consistenza	Superficie Catastale	Rendita	
<b>1</b>		<b>182</b>	<b>355</b>	<b>3</b>			<b>D/6</b>				<b>Euro 20.689,26</b> <b>L. 40.060.000</b>	CLASSAMENTO del 05/04/1990 in atti dal 23/06/1999 (n. 2117V.2/1990)
<b>Indirizzo</b>				VIALE ROMA Piano S								
<b>Notifica</b>				<b>Partita</b>			1133		<b>Mod.58</b>		79382	

## Visura storica per immobile

### Situazione degli atti informatizzati al 28/02/2023

#### Situazione dell'unità immobiliare dal 05/04/1990

N.	DATI IDENTIFICATIVI				DATI DI CLASSAMENTO							DATI DERIVANTI DA	
	Sezione Urbana	Foglio	Particella	Sub	Zona Cens.	Micro Zona	Categoria	Classe	Consistenza	Superficie Catastale	Rendita		
1		182	355	3									VARIAZIONE del 05/04/1990 in atti dal 22/11/1991 VAR SPAZI INTERNI (n. 2117V/1990)
Indirizzo		VIALE ROMA Piano S											
Notifica							Partita	1133		Mod.58			

L'intestazione alla data della richiesta deriva dai seguenti atti:

#### Situazione degli intestati dal 05/04/1990

N.	DATI ANAGRAFICI	CODICE FISCALE	DIRITTI E ONERI REALI
1	COMUNE DI FORLÌ	00606620409*	(1) Proprieta'
DATI DERIVANTI DA		VARIAZIONE del 05/04/1990 in atti dal 22/11/1991 VAR SPAZI INTERNI (n. 2117V/1990)	

#### Situazione dell'unità immobiliare che ha originato il precedente dall'impianto meccanografico

N.	DATI IDENTIFICATIVI				DATI DI CLASSAMENTO							DATI DERIVANTI DA	
	Sezione Urbana	Foglio	Particella	Sub	Zona Cens.	Micro Zona	Categoria	Classe	Consistenza	Superficie Catastale	Rendita		
1		182	355				B/1	3	109.645 m <sup>3</sup>		L. 169.949	Impianto meccanografico del 30/06/1987	
Indirizzo		VIALE ROMA Piano T											
Notifica							Partita	1133		Mod.58			

L'intestazione alla data della richiesta deriva dai seguenti atti:

#### Situazione degli intestati dall'impianto meccanografico

N.	DATI ANAGRAFICI	CODICE FISCALE	DIRITTI E ONERI REALI
1	COMUNE DI FORLÌ	00606620409*	(1) Proprieta' fino al 05/04/1990
DATI DERIVANTI DA		Impianto meccanografico del 30/06/1987	



# Visura storica per immobile

## Situazione degli atti informatizzati al 28/02/2023

Visura telematica esente per fini istituzionali

\* Codice Fiscale Validato in Anagrafe Tributaria.

## Visura storica per immobile

### Situazione degli atti informatizzati al 28/02/2023

<b>Dati della richiesta</b>	<b>Comune di FORLÌ' (Codice:D704)</b>
<b>Catasto Fabbricati</b>	<b>Provincia di FORLÌ'</b>
	<b>Foglio: 182 Particella: 355 Sub.: 6</b>

#### INTESTATO

1	COMUNE DI FORLÌ	00606620409*	(1) Proprieta'
---	-----------------	--------------	----------------

#### Unità immobiliare dal 14/10/2015

N.	DATI IDENTIFICATIVI				DATI DI CLASSAMENTO							DATI DERIVANTI DA
	Sezione Urbana	Foglio	Particella	Sub	Zona Cens.	Micro Zona	Categoria	Classe	Consistenza	Superficie Catastale	Rendita	
<b>1</b>		<b>182</b>	<b>355</b>	<b>6</b>			<b>B/5</b>	<b>3</b>	<b>12.893 m<sup>3</sup></b>	<b>Totale: 2656 m<sup>2</sup></b>	<b>Euro 14.649,16</b>	Variazione del 14/10/2015 - Inserimento in visura dei dati di superficie.
<b>Indirizzo</b>		VIALE ROMA Piano T - 1										
<b>Notifica</b>						<b>Partita</b>		1133		<b>Mod.58</b>		79382

#### Mappali Terreni Correlati

Codice Comune D704 - Foglio 182 - Particella 355

#### Situazione dell'unità immobiliare dal 01/01/1992

N.	DATI IDENTIFICATIVI				DATI DI CLASSAMENTO							DATI DERIVANTI DA
	Sezione Urbana	Foglio	Particella	Sub	Zona Cens.	Micro Zona	Categoria	Classe	Consistenza	Superficie Catastale	Rendita	
<b>1</b>		<b>182</b>	<b>355</b>	<b>6</b>			<b>B/5</b>	<b>3</b>	<b>12.893 m<sup>3</sup></b>		<b>Euro 14.649,16</b> <b>L. 28.364.600</b>	VARIAZIONE del 01/01/1992 Variazione del quadro tariffario
<b>Indirizzo</b>		VIALE ROMA Piano T - 1										
<b>Notifica</b>						<b>Partita</b>		1133		<b>Mod.58</b>		79382

## Visura storica per immobile

### Situazione degli atti informatizzati al 28/02/2023

#### Situazione dell'unità immobiliare dal 05/04/1990

N.	DATI IDENTIFICATIVI				DATI DI CLASSAMENTO							DATI DERIVANTI DA	
	Sezione Urbana	Foglio	Particella	Sub	Zona Cens.	Micro Zona	Categoria	Classe	Consistenza	Superficie Catastale	Rendita		
1		182	355	6			B/5	3	12.893 m <sup>3</sup>		Euro 10,31 L. 19.984	CLASSAMENTO del 05/04/1990 in atti dal 23/06/1999 (n. 2117V.2/1990)	
Indirizzo		VIALE ROMA Piano T - 1											
Notifica							Partita	1133		Mod.58	79382		

#### Mappali Terreni Correlati

Codice Comune D704 - Foglio 182 - Particella 355

#### Situazione dell'unità immobiliare dal 05/04/1990

N.	DATI IDENTIFICATIVI				DATI DI CLASSAMENTO							DATI DERIVANTI DA	
	Sezione Urbana	Foglio	Particella	Sub	Zona Cens.	Micro Zona	Categoria	Classe	Consistenza	Superficie Catastale	Rendita		
1		182	355	6								VARIAZIONE del 05/04/1990 in atti dal 22/11/1991 VAR SPAZI INTERNI (n. 2117V/1990)	
Indirizzo		VIALE ROMA Piano T - 1											
Notifica							Partita	1133		Mod.58	-		

#### L'intestazione alla data della richiesta deriva dai seguenti atti:

#### Situazione degli intestati dal 05/04/1990

N.	DATI ANAGRAFICI	CODICE FISCALE	DIRITTI E ONERI REALI
1	COMUNE DI FORLÌ	00606620409*	(1) Proprieta'
DATI DERIVANTI DA		VARIAZIONE del 05/04/1990 in atti dal 22/11/1991 VAR SPAZI INTERNI (n. 2117V/1990)	

## Visura storica per immobile

### Situazione degli atti informatizzati al 28/02/2023

#### Situazione dell'unità immobiliare che ha originato il precedente dall'impianto meccanografico

N.	DATI IDENTIFICATIVI				DATI DI CLASSAMENTO							DATI DERIVANTI DA	
	Sezione Urbana	Foglio	Particella	Sub	Zona Cens.	Micro Zona	Categoria	Classe	Consistenza	Superficie Catastale	Rendita		
<b>1</b>		<b>182</b>	<b>355</b>				<b>B/1</b>	<b>3</b>	<b>109.645 m<sup>3</sup></b>		<b>L. 169.949</b>	Impianto meccanografico del 30/06/1987	
<b>Indirizzo</b>		VIALE ROMA Piano T											
<b>Notifica</b>						<b>Partita</b>		1133		<b>Mod.58</b>		-	

#### L'intestazione alla data della richiesta deriva dai seguenti atti:

#### Situazione degli intestati dall'impianto meccanografico

N.	DATI ANAGRAFICI	CODICE FISCALE	DIRITTI E ONERI REALI
1	COMUNE DI FORLÌ	00606620409*	(1) Proprieta' fino al 05/04/1990
<b>DATI DERIVANTI DA</b>		Impianto meccanografico del 30/06/1987	

Visura telematica esente per fini istituzionali

\* Codice Fiscale Validato in Anagrafe Tributaria.

## Visura storica per immobile

### Situazione degli atti informatizzati al 28/02/2023

<b>Dati della richiesta</b>	<b>Comune di FORLÌ' (Codice:D704)</b>
<b>Catasto Fabbricati</b>	<b>Provincia di FORLÌ'</b> <b>Foglio: 182 Particella: 355 Sub.: 7</b>

#### INTESTATO

1	COMUNE DI FORLÌ	00606620409*	(1) Proprieta'
---	-----------------	--------------	----------------

#### Unità immobiliare dal 14/10/2015

N.	DATI IDENTIFICATIVI				DATI DI CLASSAMENTO							DATI DERIVANTI DA
	Sezione Urbana	Foglio	Particella	Sub	Zona Cens.	Micro Zona	Categoria	Classe	Consistenza	Superficie Catastale	Rendita	
<b>1</b>		<b>182</b>	<b>355</b>	<b>7</b>			<b>B/5</b>	<b>3</b>	<b>5.988 m<sup>3</sup></b>	<b>Totale: 1488 m<sup>2</sup></b>	<b>Euro 6.803,63</b>	Variazione del 14/10/2015 - Inserimento in visura dei dati di superficie.
<b>Indirizzo</b>		VIALE ROMA Piano T - 1										
<b>Notifica</b>						<b>Partita</b>		1133		<b>Mod.58</b>		79382

#### Mappali Terreni Correlati

Codice Comune D704 - Foglio 182 - Particella 355

#### Situazione dell'unità immobiliare dal 01/01/1992

N.	DATI IDENTIFICATIVI				DATI DI CLASSAMENTO							DATI DERIVANTI DA
	Sezione Urbana	Foglio	Particella	Sub	Zona Cens.	Micro Zona	Categoria	Classe	Consistenza	Superficie Catastale	Rendita	
<b>1</b>		<b>182</b>	<b>355</b>	<b>7</b>			<b>B/5</b>	<b>3</b>	<b>5.988 m<sup>3</sup></b>		<b>Euro 6.803,63</b> <b>L. 13.173.600</b>	VARIAZIONE del 01/01/1992 Variazione del quadro tariffario
<b>Indirizzo</b>		VIALE ROMA Piano T - 1										
<b>Notifica</b>						<b>Partita</b>		1133		<b>Mod.58</b>		79382

## Visura storica per immobile

### Situazione degli atti informatizzati al 28/02/2023

#### Situazione dell'unità immobiliare dal 05/04/1990

N.	DATI IDENTIFICATIVI				DATI DI CLASSAMENTO							DATI DERIVANTI DA	
	Sezione Urbana	Foglio	Particella	Sub	Zona Cens.	Micro Zona	Categoria	Classe	Consistenza	Superficie Catastale	Rendita		
1		182	355	7			B/5	3	5.988 m <sup>3</sup>		Euro 4,79 L. 9.281	CLASSAMENTO del 05/04/1990 in atti dal 23/06/1999 (n. 2117V.2/1990)	
Indirizzo		VIALE ROMA Piano T - 1											
Notifica							Partita	1133		Mod.58	79382		

#### Mappali Terreni Correlati

Codice Comune D704 - Foglio 182 - Particella 355

#### Situazione dell'unità immobiliare dal 05/04/1990

N.	DATI IDENTIFICATIVI				DATI DI CLASSAMENTO							DATI DERIVANTI DA	
	Sezione Urbana	Foglio	Particella	Sub	Zona Cens.	Micro Zona	Categoria	Classe	Consistenza	Superficie Catastale	Rendita		
1		182	355	7								VARIAZIONE del 05/04/1990 in atti dal 22/11/1991 VAR SPAZI INTERNI (n. 2117V/1990)	
Indirizzo		VIALE ROMA Piano T - 1											
Notifica							Partita	1133		Mod.58	-		

#### L'intestazione alla data della richiesta deriva dai seguenti atti:

#### Situazione degli intestati dal 05/04/1990

N.	DATI ANAGRAFICI	CODICE FISCALE	DIRITTI E ONERI REALI
1	COMUNE DI FORLÌ	00606620409*	(1) Proprieta'
DATI DERIVANTI DA		VARIAZIONE del 05/04/1990 in atti dal 22/11/1991 VAR SPAZI INTERNI (n. 2117V/1990)	

## Visura storica per immobile

### Situazione degli atti informatizzati al 28/02/2023

#### Situazione dell'unità immobiliare che ha originato il precedente dall'impianto meccanografico

N.	DATI IDENTIFICATIVI				DATI DI CLASSAMENTO							DATI DERIVANTI DA	
	Sezione Urbana	Foglio	Particella	Sub	Zona Cens.	Micro Zona	Categoria	Classe	Consistenza	Superficie Catastale	Rendita		
<b>1</b>		<b>182</b>	<b>355</b>				<b>B/1</b>	<b>3</b>	<b>109.645 m<sup>3</sup></b>		<b>L. 169.949</b>	Impianto meccanografico del 30/06/1987	
<b>Indirizzo</b>		VIALE ROMA Piano T											
<b>Notifica</b>						<b>Partita</b>		1133		<b>Mod.58</b>		-	

L'intestazione alla data della richiesta deriva dai seguenti atti:

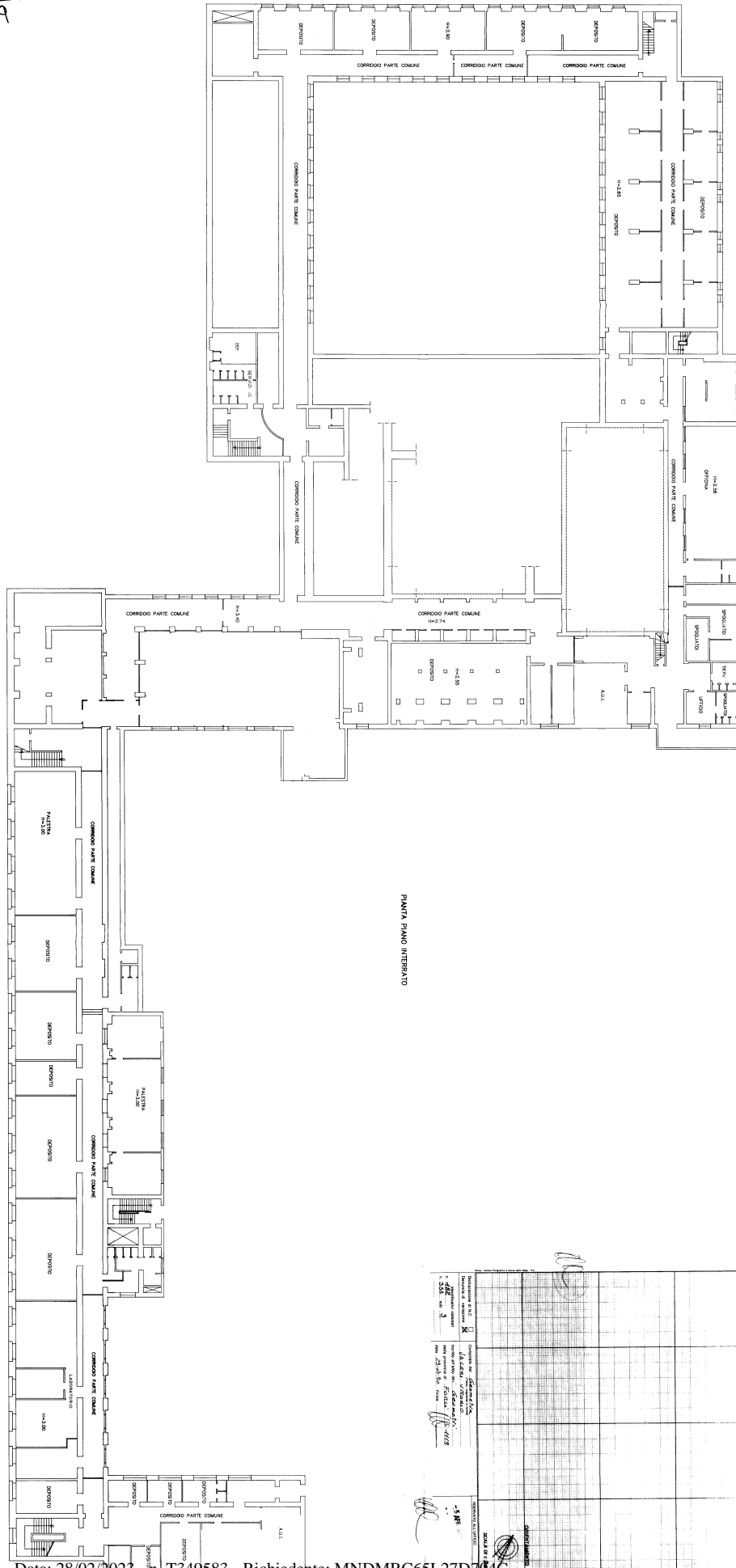
#### Situazione degli intestati dall'impianto meccanografico

N.	DATI ANAGRAFICI	CODICE FISCALE	DIRITTI E ONERI REALI
1	COMUNE DI FORLÌ	00606620409*	(1) Proprieta' fino al 05/04/1990
<b>DATI DERIVANTI DA</b>		Impianto meccanografico del 30/06/1987	

Visura telematica esente per fini istituzionali

\* Codice Fiscale Validato in Anagrafe Tributaria.

19



Pianta Piano Intersabato

**PROFESSIONE IN CARICA**  
 Ing. **ALESSIO VIGNANI**  
 Via **VIALE ROMA**, n. **355** - **06100** **PERUGIA** (PG)  
 Tel. **075 793647**

**PROFESSIONE IN CARICA**  
 Arch. **FEDERICA PERRI**  
 Via **VIALE ROMA**, n. **355** - **06100** **PERUGIA** (PG)  
 Tel. **075 793647**

**PROFESSIONE IN CARICA**  
 Arch. **FRANCESCO PERRI**  
 Via **VIALE ROMA**, n. **355** - **06100** **PERUGIA** (PG)  
 Tel. **075 793647**

**PROFESSIONE IN CARICA**  
 Arch. **FRANCESCO PERRI**  
 Via **VIALE ROMA**, n. **355** - **06100** **PERUGIA** (PG)  
 Tel. **075 793647**

**PROFESSIONE IN CARICA**  
 Arch. **FRANCESCO PERRI**  
 Via **VIALE ROMA**, n. **355** - **06100** **PERUGIA** (PG)  
 Tel. **075 793647**

**PROFESSIONE IN CARICA**  
 Arch. **FRANCESCO PERRI**  
 Via **VIALE ROMA**, n. **355** - **06100** **PERUGIA** (PG)  
 Tel. **075 793647**

**PROFESSIONE IN CARICA**  
 Arch. **FRANCESCO PERRI**  
 Via **VIALE ROMA**, n. **355** - **06100** **PERUGIA** (PG)  
 Tel. **075 793647**

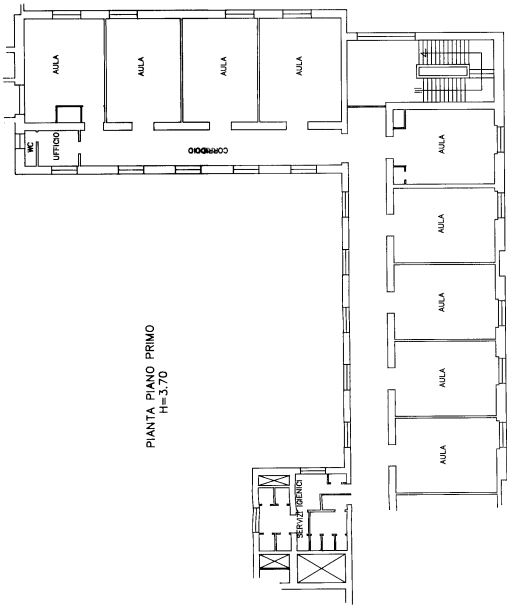
Ultima planimetria in atti



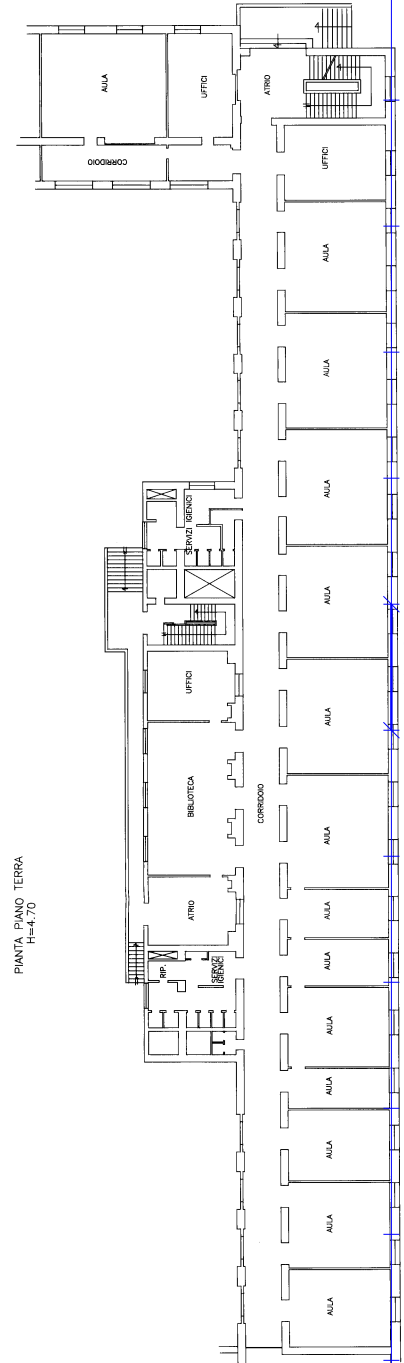
MOD. RM (CEU) 15  
 DIREZIONE DELLE FINANZE  
 DIREZIONE GENERALE DEL CATASTO E DEI SISTEMI  
**CATASTO EDILIZIO URBANO** (D.L. 13-1-1998, n. 65)  
 Planimetria di U.L. in Comune di **FORLÌ** via **VIALE COTTA**

Comune di **FORLÌ**  
 Consorzio di **Edilizia C.A.**  
 Indirizzo **VIALE COTTA**  
 Località **FORLÌ**  
 Foglio **182**  
 Particella **355**  
 Subalterno **6**

INFORMATO ALL'USO  
 SCALA DI 1:500  
 ORIENTAMENTO



PIANTA PIANO PRIMO  
H=3,70



PIANTA PIANO TERRA  
H=4,70

Ultima planimetria in atti

18

MINISTERO DELLE FINANZE  
DIREZIONE GENERALE DEL CATASTO E DEI SISTEMI  
**CATASTO EDIZIONE URBANO** (RD. 1544-1938, n. 632)  
Primitiva di U.U. in Comune di FORLÌ via VIALE ROMA

MOD. 100 (CEU)  
19/05/2008

Conservatore del Catastro FORLÌ  
Ufficiale incaricato FORLÌ  
Data protocollo del FORLÌ n. AHS  
del 28-02-2023 firm. ...

REPARTO ALLIPIRO

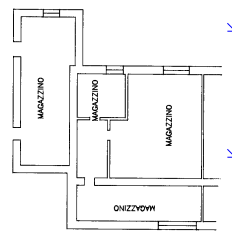
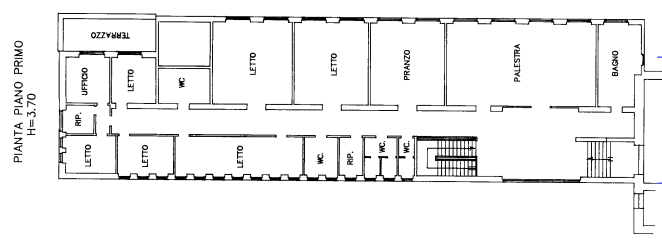
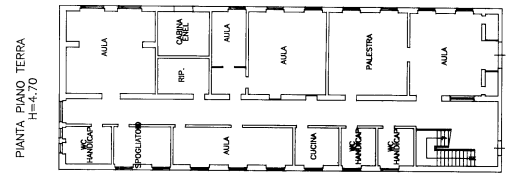
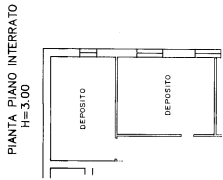
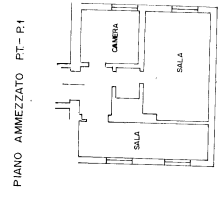
SCALA DI 1/2000

ORIENTAMENTO

INNOVATIVO  
7/2011/100

Tipologia di U.U.     
Domanda di variazione

Registri catastali  
F. 482 ... 7  
n. 365 ... ...



Catasto dei Fabbricati - Situazione al 28/02/2023 - Comune di FORLÌ(D704) - < Foglio 182 - Particella 355 - Subalterno 7 >  
VIALE ROMA Piano T - 1